



**ЭНЕРГОСЕРВИСНАЯ
КОМПАНИЯ ЛЕНЭНЕРГО**
Акционерное общество

Заказчик: ПАО «Россети Ленэнерго»

ДОКУМЕНТАЦИЯ ПО ПЛАНИРОВКЕ ТЕРРИТОРИИ

в целях размещения линейного объекта регионального значения
ВЛ 110 кВ по титулу: «Строительство ВЛ 110 кВ направлением от
ПС 110 кВ Хвороза до места врезки в ВЛ 110 кВ Чудовская-4
ориентировочной протяженностью 2х27 км для технологического
присоединения энергопринимающих устройств заявителя ПАО «Газпром»
по адресу: Ленинградская область, Любанское лесничество, Дубовицкое
частковое лесничество, квартал 43 кадастровый номер: 47:26:0000000:280
(24-010730)»

ПРОЕКТ ПЛАНИРОВКИ ТЕРРИТОРИИ

**раздел 3 «Материалы по обоснованию проекта планировки территории.
Графическая часть»**

Часть 1

546-ДПТ-3.1

Том 3.1

САНКТ-ПЕТЕРБУРГ
2026



**ЭНЕРГОСЕРВИСНАЯ
КОМПАНИЯ ЛЕНЭНЕРГО**
Акционерное общество

Заказчик: ПАО «Россети Ленэнерго»

ДОКУМЕНТАЦИЯ ПО ПЛАНИРОВКЕ ТЕРРИТОРИИ

в целях размещения линейного объекта регионального значения
ВЛ 110 кВ по титулу: «Строительство ВЛ 110 кВ направлением от
ПС 110 кВ Хвороза до места врезки в ВЛ 110 кВ Чудовская-4
ориентировочной протяженностью 2х27 км для технологического
присоединения энергопринимающих устройств заявителя ПАО «Газпром» по
адресу: Ленинградская область, Любанское лесничество, Дубовицкое
участковое лесничество, квартал 43 кадастровый номер: 47:26:0000000:280
(24-010730)»

ПРОЕКТ ПЛАНИРОВКИ ТЕРРИТОРИИ

**раздел 3 «Материалы по обоснованию проекта планировки территории.
Графическая часть»**

546-ДПТ-3.1

Том 3.1

Директор департамента
проектирования

Главный инженер проекта

Е.А. Павлов

И.С. Карпов

САНКТ-ПЕТЕРБУРГ
2026

Содержание тома

Обозначение	Наименование	Примечание
Текстовая часть		
ДПТ-СП	Состав документации по планировке территории	
Материалы по обоснованию проекта планировки территории. Графическая часть		
546-ДПТ-3-1	Схема расположения элементов планировочной структуры (территорий, занятых линейными объектами и (или) предназначенных для размещения линейных объектов)	
546-ДПТ-3-2	Схема использования территории в период подготовки проекта планировки территории	







Состав документации по планировке территории

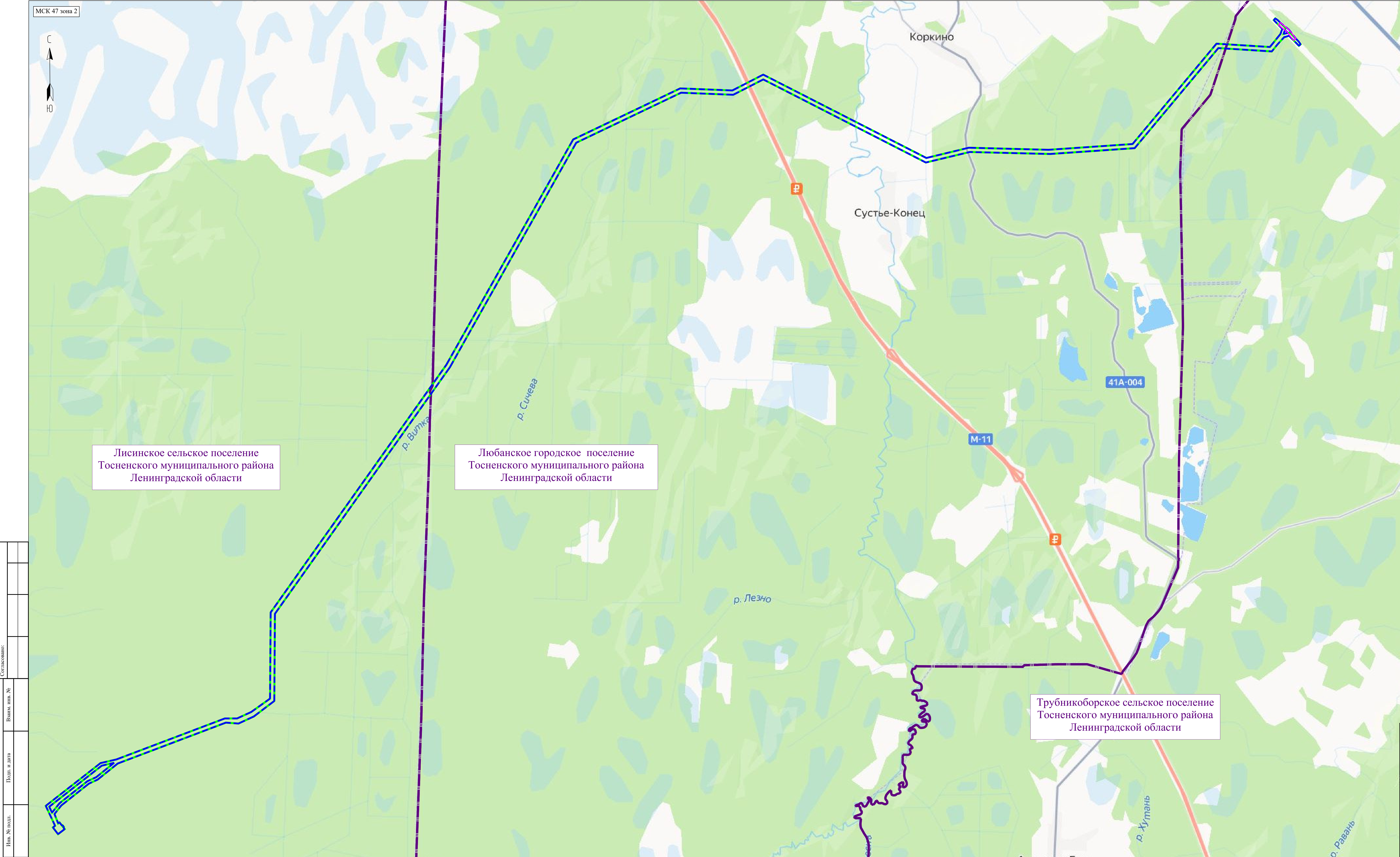
Номер тома	Обозначение	Наименование
Проект планировки территории		
1.1	546-ДПТ-1.1	раздел 1 «Проект планировки территории. Графическая часть» Часть 1
1.2	546-ДПТ-1.2	раздел 1 «Проект планировки территории. Графическая часть» Часть 2
2	546-ДПТ-2	раздел 2 «Положение о размещении линейных объектов»
3.1	546-ДПТ-3.1	раздел 3 «Материалы по обоснованию проекта планировки территории. Графическая часть» Часть 1
3.2	546-ДПТ-3.2	раздел 3 «Материалы по обоснованию проекта планировки территории. Графическая часть» Часть 2
3.3	546-ДПТ-3.3	раздел 3 «Материалы по обоснованию проекта планировки территории. Графическая часть» Часть 3
3.4	546-ДПТ-3.4	раздел 3 «Материалы по обоснованию проекта планировки территории. Графическая часть» Часть 4
3.5	546-ДПТ-3.5	раздел 3 «Материалы по обоснованию проекта планировки территории. Графическая часть» Часть 5
4.1	546-ДПТ-4.1	раздел 4 «Материалы по обоснованию проекта планировки территории. Пояснительная записка»
4.2	546-ДПТ-4.2	раздел 4 «Материалы по обоснованию проекта планировки территории. Приложения»
Проект межевания территории		
5	546-ДПТ-5	раздел 1 «Проект межевания территории. Графическая часть»
6	546-ДПТ-6	раздел 2 «Проект межевания территории. Текстовая часть»
7	546-ДПТ-7	раздел 3 «Материалы по обоснованию проекта межевания территории. Графическая часть»
8	546-ДПТ-8	раздел 4 «Материалы по обоснованию проекта межевания территории. Пояснительная записка»

Строительство ВЛ 110 кВ направлением от ПС 110 кВ Хвороза до места врезки в ВЛ 110 кВ Чудовская-4 ориентировочной протяженностью 2х27 км для технологического присоединения энергопринимающих устройств заявителя ПАО «Газпром» по адресу: Ленинградская область, Любанское лесничество, Дубовицкое участковое лесничество, квартал 43 кадастровый номер: 47:26:0000000:280 (24-010730)









Лист подписей

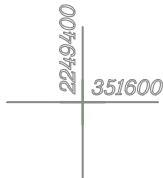
Нормоконтроль		01.2026	Р.С. Рустанов
	подпись	дата	инициалы, фамилия
Начальник архитектурно-строительного отдела		01.2026	Р.С. Рустанов
	подпись	дата	инициалы, фамилия
Главный инженер проекта		01.2026	И.С. Карпов
	подпись	дата	инициалы, фамилия
Главный специалист		01.2026	М.В. Михайленко
	подпись	дата	инициалы, фамилия
Главный специалист		01.2026	В.Г. Наливайко
	подпись	дата	инициалы, фамилия
Специалист		01.2026	Р.Е. Скрипов
	подпись	дата	инициалы, фамилия



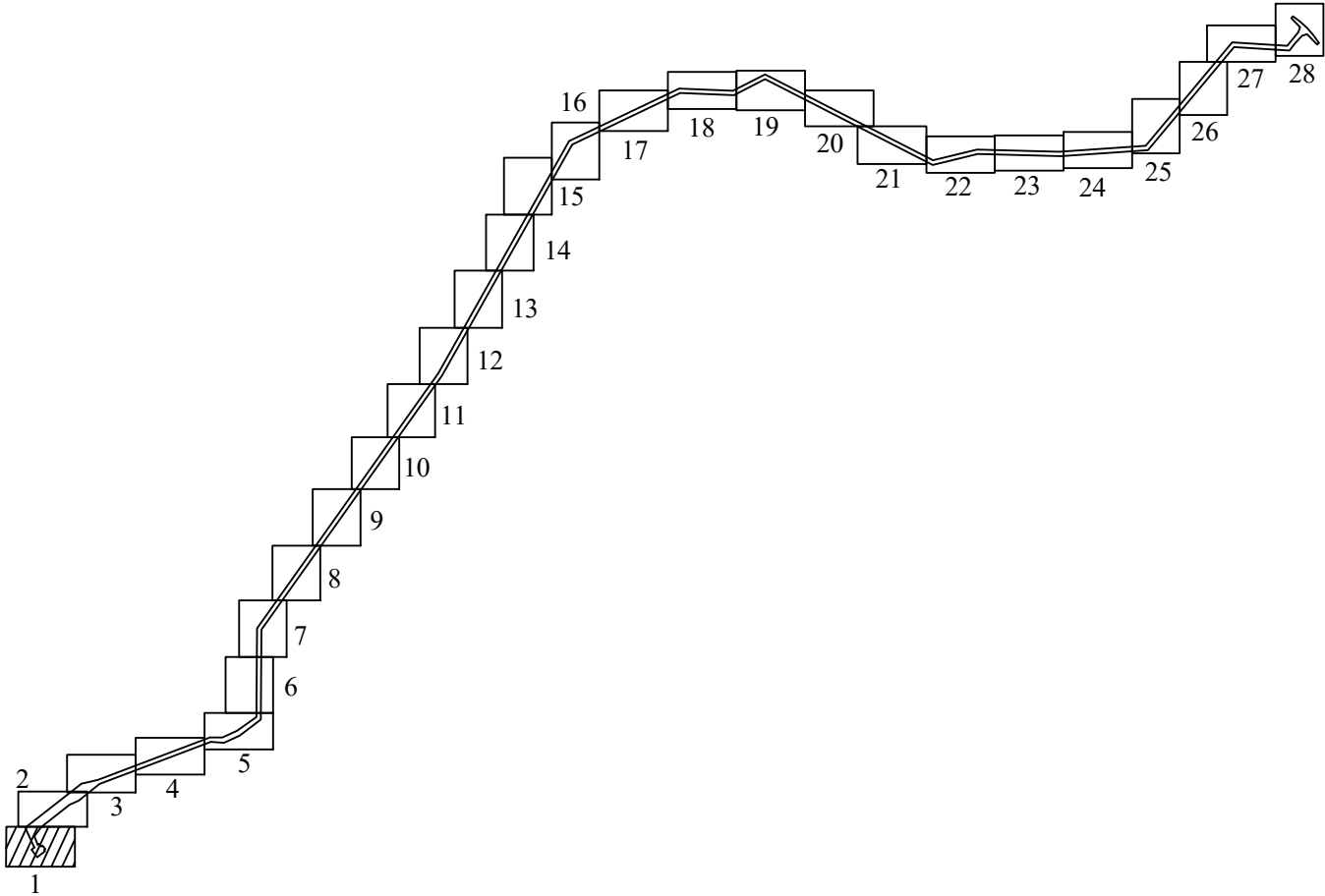
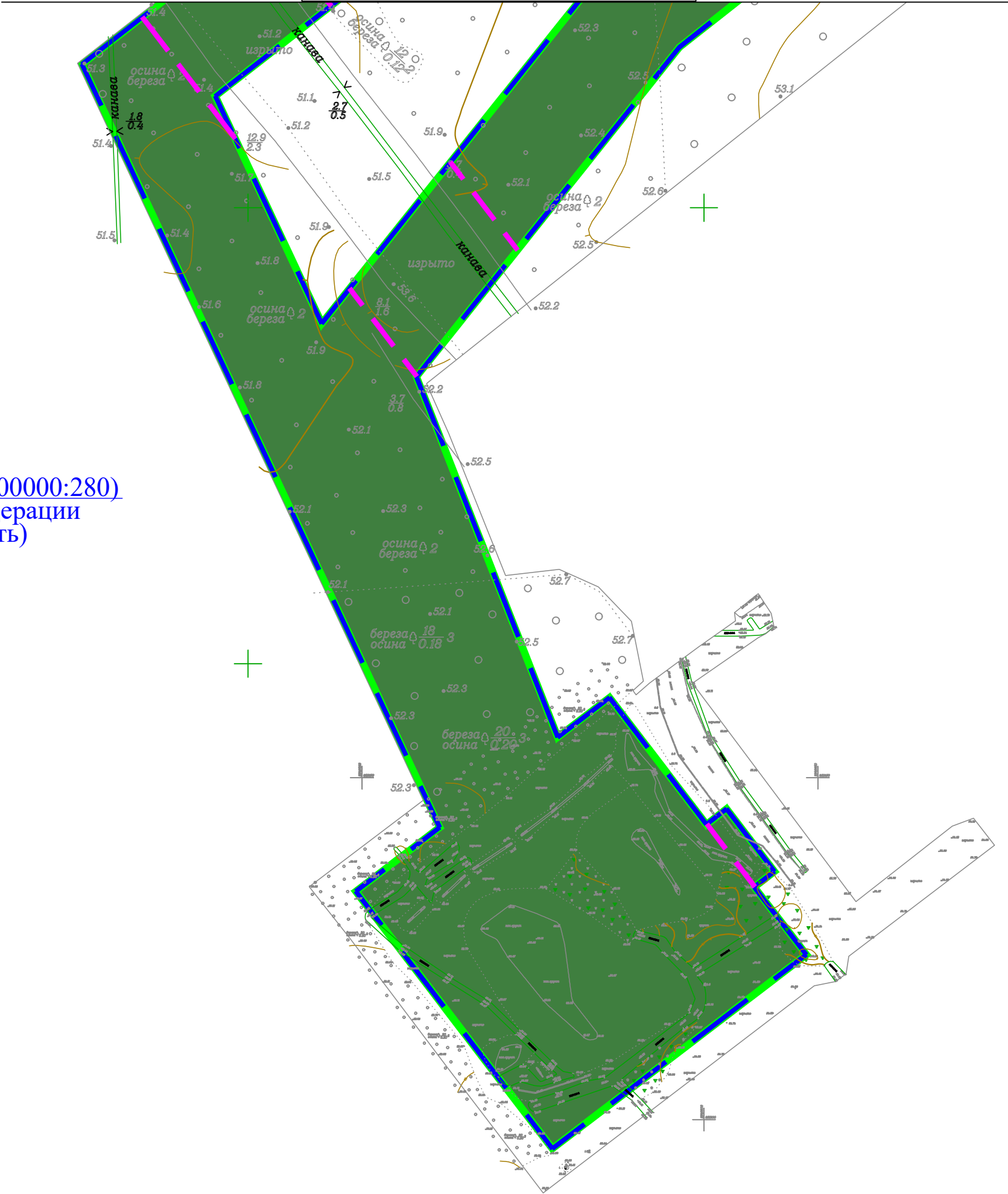
- Условные обозначения
- границы территории, в отношении которой осуществляется подготовка проекта планировки
 - границы зон планируемого размещения линейных объектов
 - границы зон планируемого размещения линейных объектов, подлежащих реконструкции в связи с изменением их местоположения
 - границы муниципальных образований

							546-ДПТ-3-1						
							«Строительство ВЛ 110 кВ направлением от ПС 110 кВ Хвороза до места врезки в ВЛ 110 кВ Чуловская-4 ориентировочной протяженностью 2х27 км для технологического присоединения энергопринимающих устройств заявителя ПАО «Газпром» по адресу: Ленинградская область, Любанское лесничество, Дубовицкое участковое лесничество, квартал 43 кадастровый номер: 47:26:0000000:280 (24-010730)»						
Изм.	Кол.уч.	Лист	№ док.	Подп.	Дата	Схема расположения элементов планировочной структуры	Стадия	Лист	Листов				
Разработал	Скрипов Р.Е.				01.26		ППТ	1	1				
Проверил	Михайленко М.В.				01.26								
Нач. отдела	Рустанов Р.С.				01.26								
ГИП	Карнов И.С.				01.26								
Н.контр.	Рустанов Р.С.				01.26	Масштаб 1:25000	 ЭНЕРГОСЕРВИСНАЯ КОМПАНИЯ ЛЕНЭНЕРГО Акционерное Общество						

Линия совмещения с листом 2



47:26:0000000:39237 (ЕЗ: 47:26:0000000:280)
собственность Российской Федерации
(федеральная собственность)



Условные обозначения

- границы территории, в отношении которой осуществляется подготовка проекта планировки
- границы зон планируемого размещения линейных объектов
- границы зон планируемого размещения линейных объектов, подлежащих реконструкции в связи с изменением их местоположения
- границы существующих земельных участков, учтенных в Едином государственном реестре недвижимости
- границы зон планируемого размещения объектов капитального строительства, установленные ранее утвержденной документацией по планировке территории

Категории земель

- земли промышленности, энергетики, транспорта, связи, радиовещания, телевидения, информатики, земли для обеспечения космической деятельности, земли обороны, безопасности и земли иного специального назначения
- земли сельскохозяйственного назначения
- земли лесного фонда

Примечание:
1. Необходимость изъятия земельных участков для государственных и муниципальных нужд отсутствует.

Контуры существующих и сохраняемых объектов капитального строительства


- кабельные линии электропередачи
- воздушные линии электропередачи
- линии связи
- газопроводы

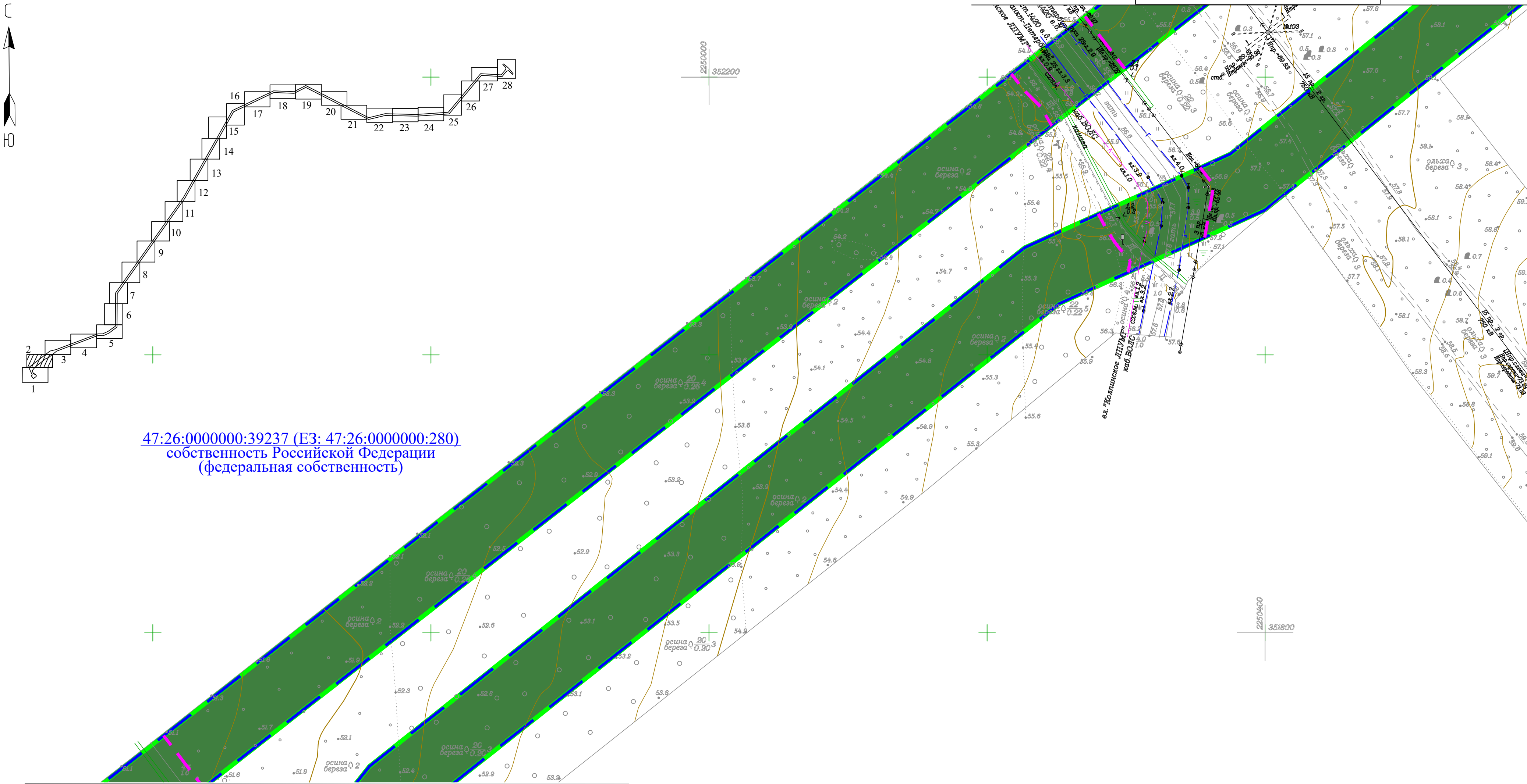
Контуры существующих объектов капитального строительства, подлежащих демонтажу

- воздушные линии электропередачи

546-ДПТ-3-2

«Строительство ВЛ 110 кВ направлением от ПС 110 кВ Хвороза до места врезки в ВЛ 110 кВ Чудовская-4 ориентировочной протяженностью 2х27 км для технологического присоединения энергопринимающих устройств заявителя ПАО «Газпром» по адресу: Ленинградская область, Любанское лесничество, Дубовицкое участковое лесничество, квартал 43 кадастровый номер: 47:26:0000000:280 (24-010730)»

Изм.	Кол.уч.	Лист	№ док.	Подп.	Дата	Схема использования территории в период подготовки проекта планировки территории	Стадия	Лист	Листов
Разработал	Скрипов Р.Е.				01.26		ППТ	1	28
Проверил	Михайленко М.В.				01.26				
Нач. отдела	Рустанов Р.С.				01.26				
ГИП	Карпов И.С.				01.26				
Н.контр.	Рустанов Р.С.				01.26	Масштаб 1:2000			



Условные обозначения

- границы территории, в отношении которой осуществляется подготовка проекта планировки
- границы зон планируемого размещения линейных объектов
- границы зон планируемого размещения линейных объектов, подлежащих реконструкции в связи с изменением их местоположения
- границы существующих земельных участков, учтенных в Едином государственном реестре недвижимости
- границы зон планируемого размещения объектов капитального строительства, установленные ранее утвержденной документацией по планировке территории

Категории земель

- земли промышленности, энергетики, транспорта, связи, радиовещания, телевидения, информатики, земли для обеспечения космической деятельности, земли обороны, безопасности и земли иного специального назначения
- земли сельскохозяйственного назначения
- земли лесного фонда

Контуры существующих и сохраняемых объектов капитального строительства

- кабельные линии электропередачи
- воздушные линии электропередачи
- линии связи
- газопроводы

Контуры существующих объектов капитального строительства, подлежащих демонтажу

- воздушные линии электропередачи

Примечание:
1. Необходимость изъятия земельных участков для государственных и муниципальных нужд отсутствует.

Изм.	Кол.уч.	Лист	№ док.	Подп.	Дата

47:26:0000000:39237 (ЕЗ: 47:26:0000000:280)
собственность Российской Федерации
(федеральная собственность)

Линия совмещения с листом 4

Линия совмещения с листом 2

- Условные обозначения**

 - границы территории, в отношении которой осуществляется подготовка проекта планировки
 - границы зон планируемого размещения линейных объектов
 - границы зон планируемого размещения линейных объектов, подлежащих реконструкции в связи с изменением их местоположения
 - границы существующих земельных участков, учтенных в Едином государственном реестре недвижимости
 - границы зон планируемого размещения объектов капитального строительства, установленные ранее утвержденной документацией по планировке территории
- Категории земель**

 - земли промышленности, энергетики, транспорта, связи, радиовещания, телевидения, информатики, земли для обеспечения космической деятельности, земли обороны, безопасности и земли иного специального назначения
 - земли сельскохозяйственного назначения
 - земли лесного фонда
- Контурные существующих и сохраняемых объектов капитального строительства**

 - кабельные линии электропередачи
 - воздушные линии электропередачи
 - линии связи
 - газопроводы

Контурные существующих объектов капитального строительства, подлежащих демонтажу

 - воздушные линии электропередачи

Примечание:
1. Необходимость изъятия земельных участков для государственных и муниципальных нужд отсутствует.

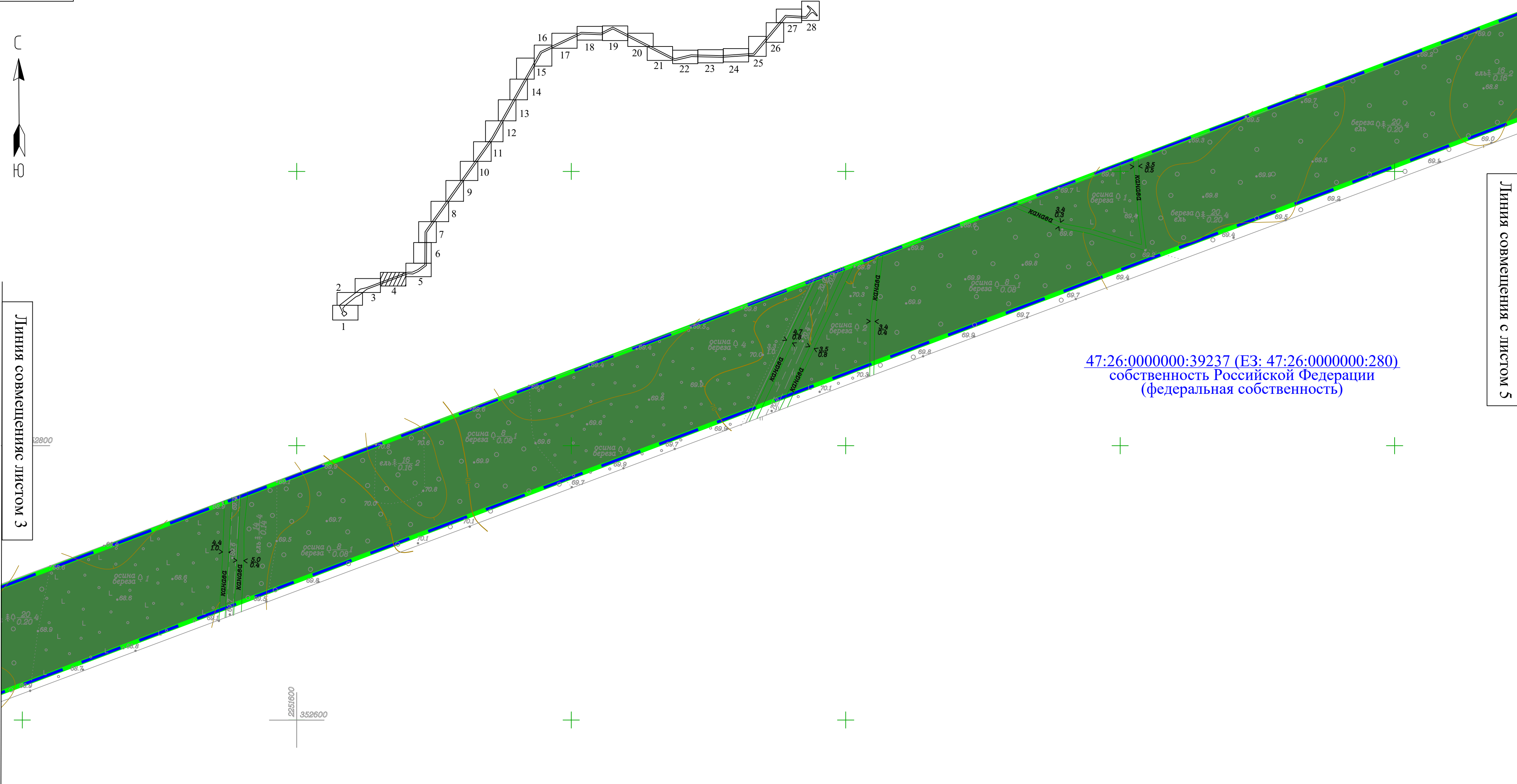


Линия совмещения листом 3

Линия совмещения с листом 5

47:26:0000000:39237 (ЕЗ: 47:26:0000000:280)
собственность Российской Федерации
(федеральная собственность)

Согласовано:				
Взаим. инв. №				
Подп. и дата				
Инв. № подл.				



- Условные обозначения**

 - границы территории, в отношении которой осуществляется подготовка проекта планировки
 - границы зон планируемого размещения линейных объектов
 - границы зон планируемого размещения линейных объектов, подлежащих реконструкции в связи с изменением их местоположения
 - границы существующих земельных участков, учтенных в Едином государственном реестре недвижимости
 - границы зон планируемого размещения объектов капитального строительства, установленные ранее утвержденной документацией по планировке территории
- Категории земель**

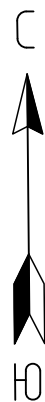
 - земли промышленности, энергетики, транспорта, связи, радиовещания, телевидения, информатики, земли для обеспечения космической деятельности, земли обороны, безопасности и земли иного специального назначения
 - земли сельскохозяйственного назначения
 - земли лесного фонда
- Контуры существующих и сохраняемых объектов капитального строительства**

 - кабельные линии электропередачи
 - воздушные линии электропередачи
 - линии связи
 - газопроводы

Контуры существующих объектов капитального строительства, подлежащих демонтажу

 - воздушные линии электропередачи

Примечание:
1. Необходимость изъятия земельных участков для государственных и муниципальных нужд отсутствует.



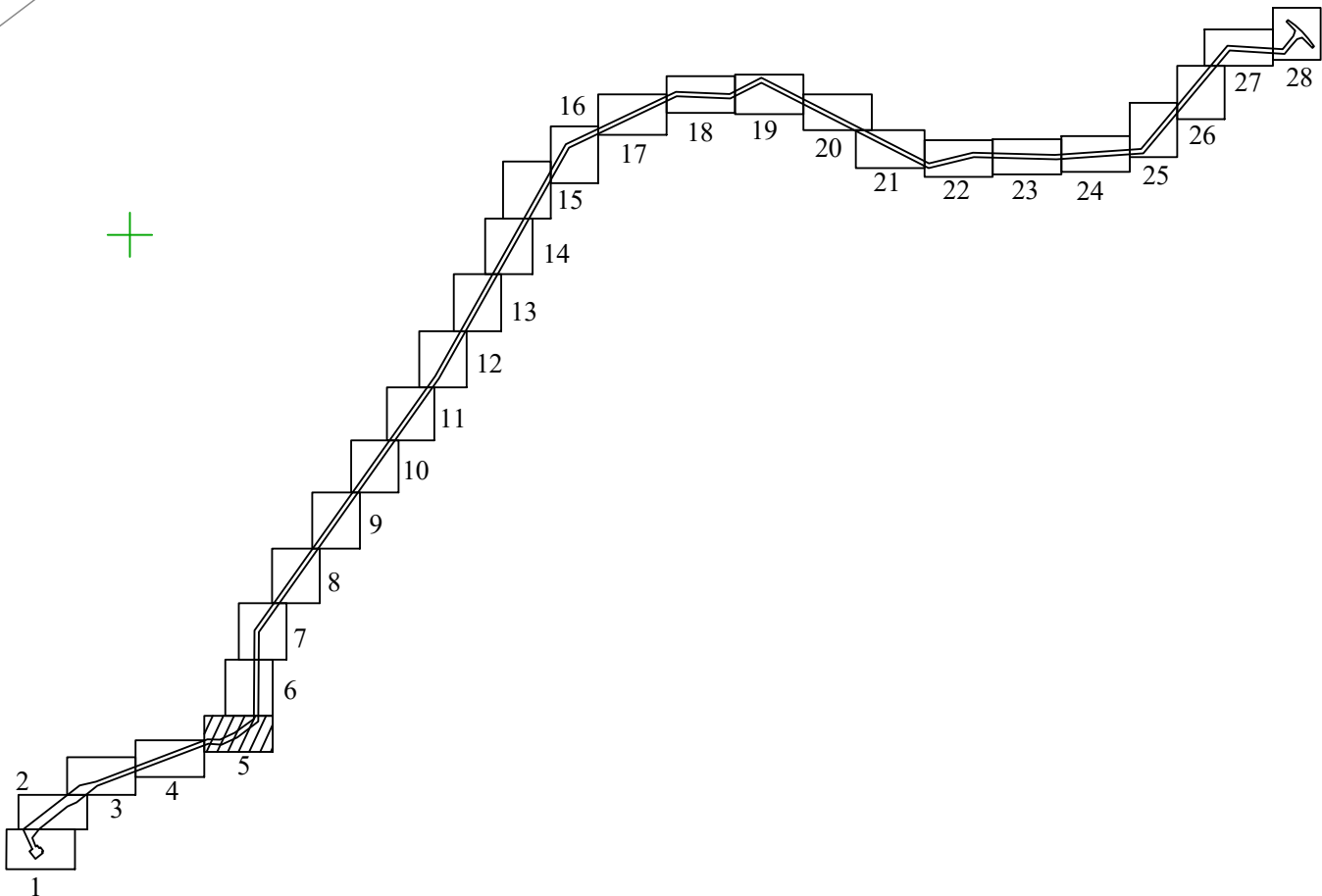
Линия совмещения с листом 6

47:26:1226001:265
собственность Российской Федерации
(федеральная собственность)

47:26:0000000:39237 (ЕЗ: 47:26:0000000:280)
собственность Российской Федерации
(федеральная собственность)

47:26:1226001:300
собственность Российской Федерации
(федеральная собственность)

47:26:1226001:305
собственность Российской Федерации
(федеральная собственность)



Условные обозначения

- границы территории, в отношении которой осуществляется подготовка проекта планировки
- границы зон планируемого размещения линейных объектов
- границы зон планируемого размещения линейных объектов, подлежащих реконструкции в связи с изменением их местоположения
- границы существующих земельных участков, учтенных в Едином государственном реестре недвижимости
- границы зон планируемого размещения объектов капитального строительства, установленные ранее утвержденной документацией по планировке территории

Категории земель

- земли промышленности, энергетики, транспорта, связи, радиовещания, телевидения, информатики, земли для обеспечения космической деятельности, земли обороны, безопасности и земли иного специального назначения
- земли сельскохозяйственного назначения
- земли лесного фонда

Контуры существующих и сохраняемых объектов капитального строительства

- кабельные линии электропередачи
- воздушные линии электропередачи
- линии связи
- газопроводы

Контуры существующих объектов капитального строительства, подлежащих демонтажу

- воздушные линии электропередачи

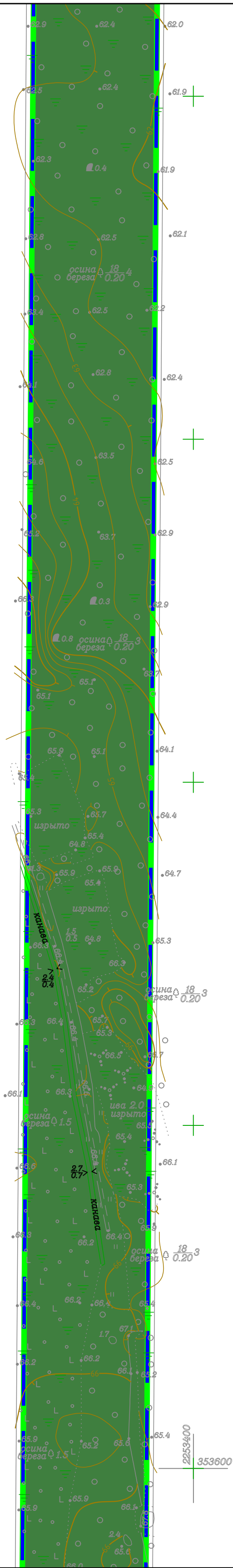
Примечание:
1. Необходимость изъятия земельных участков для государственных и муниципальных нужд отсутствует.

Изм.	Кол.уч.	Лист	№ док.	Подп.	Дата

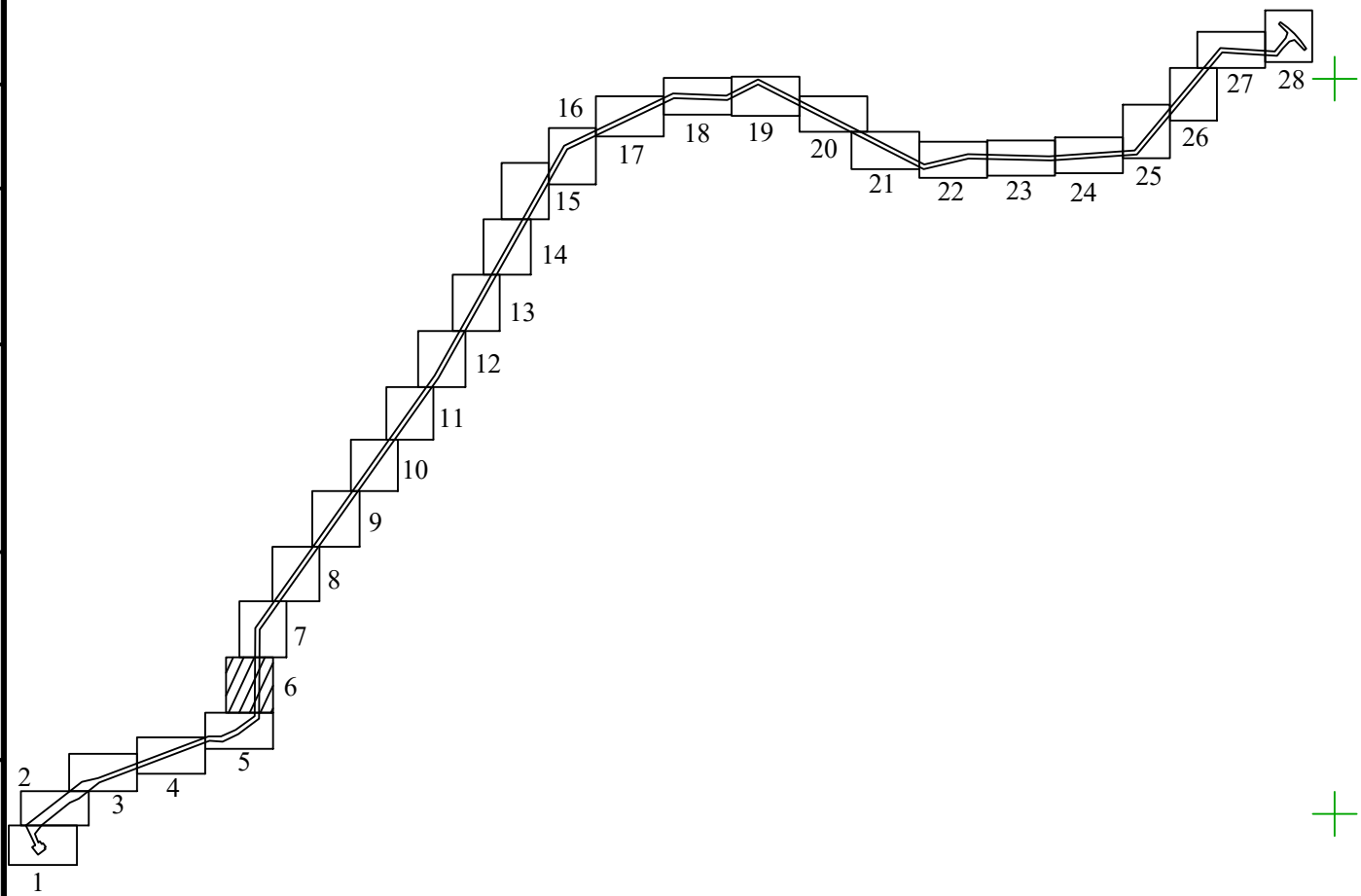


47:26:0000000:39237 (ЕЗ: 47:26:0000000:280)
собственность Российской Федерации
(федеральная собственность)

Линия совмещения с листом 7



Линия совмещения с листом 5



Условные обозначения

- границы территории, в отношении которой осуществляется подготовка проекта планировки
- границы зон планируемого размещения линейных объектов
- границы зон планируемого размещения линейных объектов, подлежащих реконструкции в связи с изменением их местоположения
- границы существующих земельных участков, учтенных в Едином государственном реестре недвижимости
- границы зон планируемого размещения объектов капитального строительства, установленные ранее утвержденной документацией по планировке территории

Категории земель

- земли промышленности, энергетики, транспорта, связи, радиовещания, телевидения, информатики, земли для обеспечения космической деятельности, земли обороны, безопасности и земли иного специального назначения
- земли сельскохозяйственного назначения
- земли лесного фонда

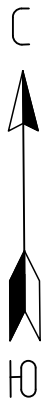
- Контуры существующих и сохраняемых объектов капитального строительства
- кабельные линии электропередачи
 - воздушные линии электропередачи
 - линии связи
 - газопроводы

- Контуры существующих объектов капитального строительства, подлежащих демонтажу
- воздушные линии электропередачи

Примечание:
1. Необходимость изъятия земельных участков для государственных и муниципальных нужд отсутствует.

Изм.	Код.уч.	Лист	№ док.	Подп.	Дата

546-ДПТ-3-2



Линия совмещения с листом 8

47:26:0000000:39237 (ЕЗ: 47:26:0000000:280)
собственность Российской Федерации
(федеральная собственность)

Линия совмещения с листом 6

Условные обозначения

- границы территории, в отношении которой осуществляется подготовка проекта планировки
- границы зон планируемого размещения линейных объектов
- границы зон планируемого размещения линейных объектов, подлежащих реконструкции в связи с изменением их местоположения
- границы существующих земельных участков, учтенных в Едином государственном реестре недвижимости
- границы зон планируемого размещения объектов капитального строительства, установленные ранее утвержденной документацией по планировке территории

Категории земель

- земли промышленности, энергетики, транспорта, связи, радиовещания, телевидения, информатики, земли для обеспечения космической деятельности, земли обороны, безопасности и земли иного специального назначения
- земли сельскохозяйственного назначения
- земли лесного фонда

- Контуры существующих и сохраняемых объектов капитального строительства
- кабельные линии электропередачи
 - воздушные линии электропередачи
 - линии связи
 - газопроводы

- Контуры существующих объектов капитального строительства, подлежащих демонтажу
- воздушные линии электропередачи

Примечание:

1. Необходимость изъятия земельных участков для государственных и муниципальных нужд отсутствует.

Изм.	Код.уч.	Лист	№ док.	Подп.	Дата

546-ДПТ-3-2



Линия совмещения с листом 9

47:26:0000000:39237 (ЕЗ: 47:26:0000000:280)
собственность Российской Федерации
(федеральная собственность)

Линия совмещения с листом 7

Условные обозначения

- границы территории, в отношении которой осуществляется подготовка проекта планировки
- границы зон планируемого размещения линейных объектов
- границы зон планируемого размещения линейных объектов, подлежащих реконструкции в связи с изменением их местоположения
- границы существующих земельных участков, учтенных в Едином государственном реестре недвижимости
- границы зон планируемого размещения объектов капитального строительства, установленные ранее утвержденной документацией по планировке территории

Категории земель

- земли промышленности, энергетики, транспорта, связи, радиовещания, телевидения, информатики, земли для обеспечения космической деятельности, земли обороны, безопасности и земли иного специального назначения
- земли сельскохозяйственного назначения
- земли лесного фонда

Контуры существующих и сохраняемых объектов капитального строительства

- кабельные линии электропередачи
- воздушные линии электропередачи
- линии связи
- газопроводы
- воздушные линии электропередачи

Контуры существующих объектов капитального строительства, подлежащих демонтажу

- воздушные линии электропередачи

Примечание:
1. Необходимость изъятия земельных участков для государственных и муниципальных нужд отсутствует.

Изм.	Код.уч.	Лист	№ док.	Подп.	Дата

546-ДПТ-3-2



Линия совмещения с листом 10

47:26:0000000:39237 (ЕЗ: 47:26:0000000:280)
собственность Российской Федерации
(федеральная собственность)

Линия совмещения с листом 8

- Условные обозначения**
- границы территории, в отношении которой осуществляется подготовка проекта планировки
 - границы зон планируемого размещения линейных объектов
 - границы зон планируемого размещения линейных объектов, подлежащих реконструкции в связи с изменением их местоположения
 - границы существующих земельных участков, учтенных в Едином государственном реестре недвижимости
 - границы зон планируемого размещения объектов капитального строительства, установленные ранее утвержденной документацией по планировке территории

- Категории земель**
- земли промышленности, энергетики, транспорта, связи, радиовещания, телевидения, информатики, земли для обеспечения космической деятельности, земли обороны, безопасности и земли иного специального назначения
 - земли сельскохозяйственного назначения
 - земли лесного фонда

- Контуры существующих и сохраняемых объектов капитального строительства**
- кабельные линии электропередачи
 - воздушные линии электропередачи
 - линии связи
 - газопроводы
- Контуры существующих объектов капитального строительства, подлежащих демонтажу**
- воздушные линии электропередачи

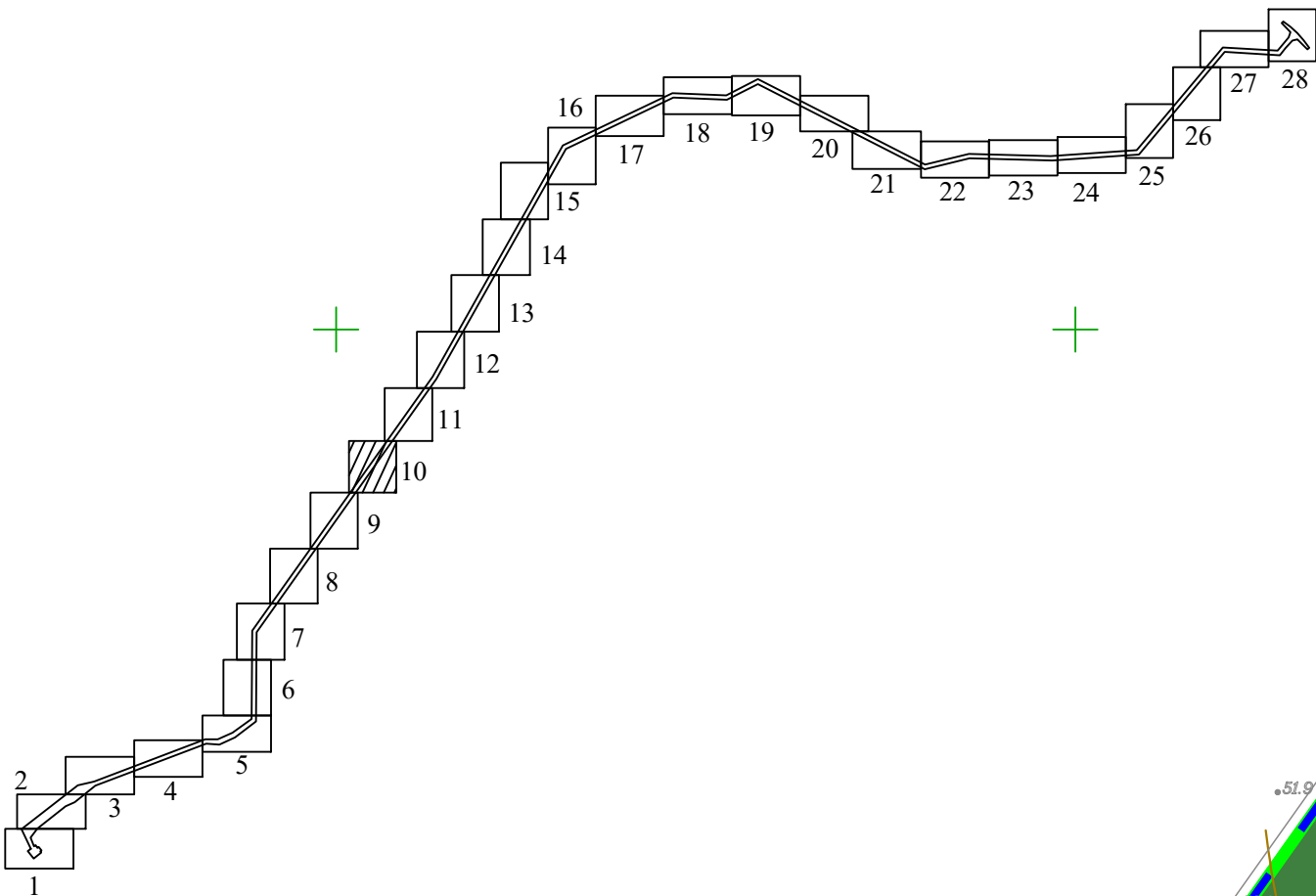
Примечание:
1. Необходимость изъятия земельных участков для государственных и муниципальных нужд отсутствует.

Изм.	Код.уч.	Лист	№ док.	Подп.	Дата

546-ДПТ-3-2



Линия совмещения с листом 11



2255400
358000

47:26:0000000:39236 (ЕЗ: 47:26:0000000:280)
собственность Российской Федерации
(федеральная собственность)

47:26:0000000:39237 (ЕЗ: 47:26:0000000:280)
собственность Российской Федерации
(федеральная собственность)

Линия совмещения с листом 9

Условные обозначения

- границы территории, в отношении которой осуществляется подготовка проекта планировки
- границы зон планируемого размещения линейных объектов
- границы зон планируемого размещения линейных объектов, подлежащих реконструкции в связи с изменением их местоположения
- границы существующих земельных участков, учтенных в Едином государственном реестре недвижимости
- границы зон планируемого размещения объектов капитального строительства, установленные ранее утвержденной документацией по планировке территории

Категории земель

- земли промышленности, энергетики, транспорта, связи, радиовещания, телевидения, информатики, земли для обеспечения космической деятельности, земли обороны, безопасности и земли иного специального назначения
- земли сельскохозяйственного назначения
- земли лесного фонда

Контурь существующих и сохраняемых объектов капитального строительства

- кабельные линии электропередачи
- воздушные линии электропередачи
- линии связи
- газопроводы

Контурь существующих объектов капитального строительства, подлежащих демонтажу

- воздушные линии электропередачи

Примечание:

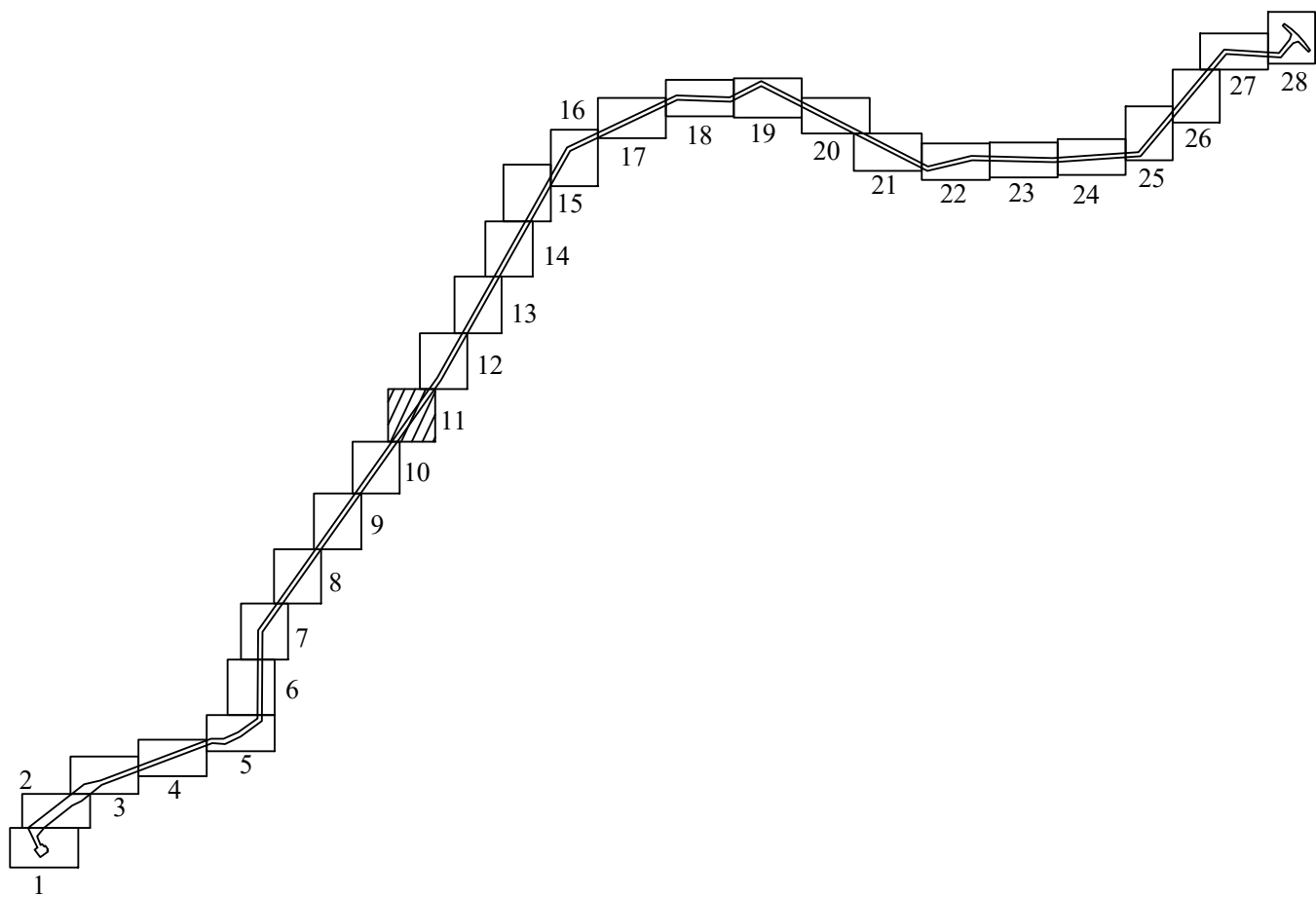
1. Необходимость изъятия земельных участков для государственных и муниципальных нужд отсутствует.

Изм.	Код.уч.	Лист	№ док.	Подп.	Дата

546-ДПТ-3-2

Лист

10



47:26:0000000:39236 (ЕЗ: 47:26:0000000:280)
собственность Российской Федерации
(федеральная собственность)

Линия совмещения с листом 10

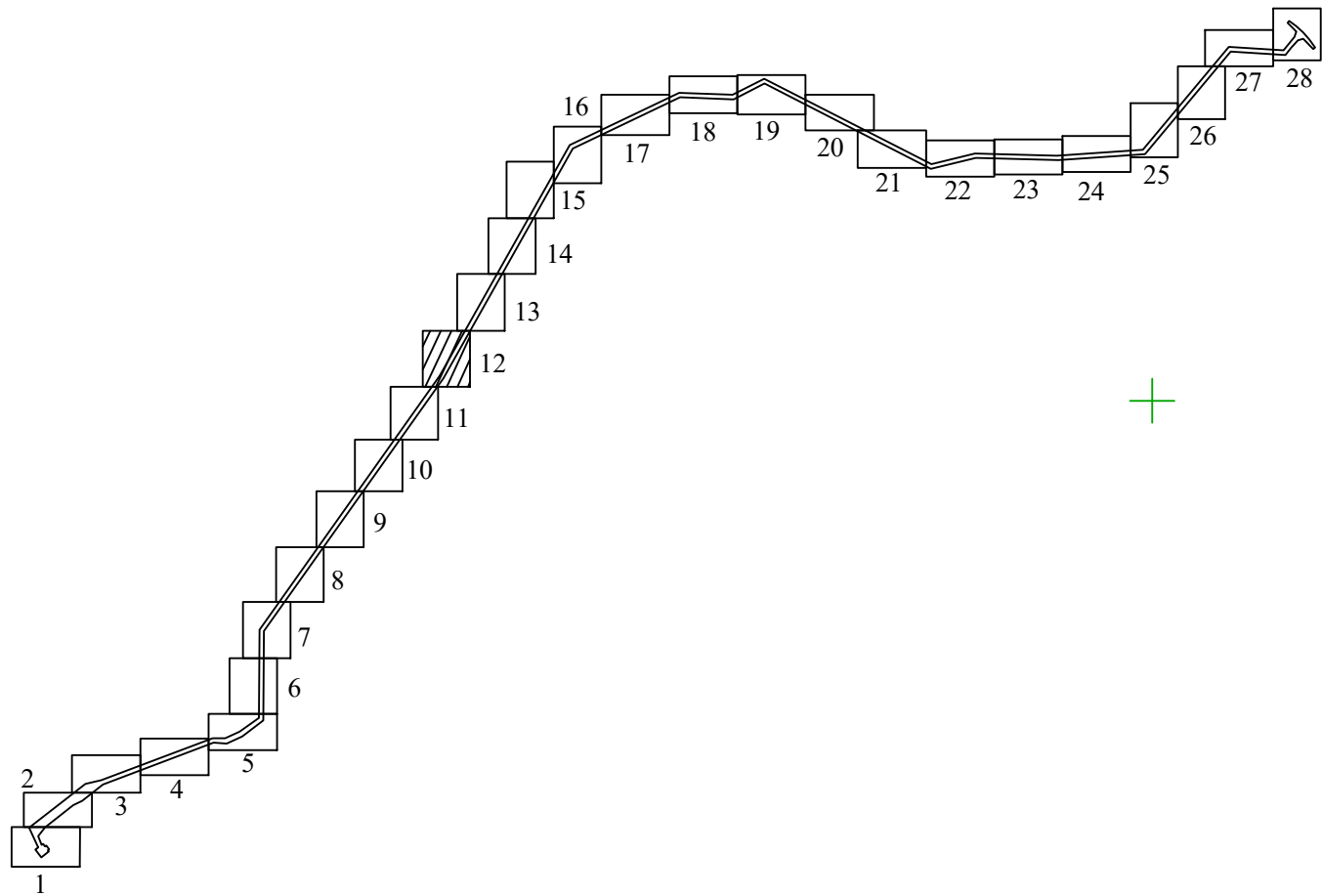
- Условные обозначения**
- границы территории, в отношении которой осуществляется подготовка проекта планировки
 - границы зон планируемого размещения линейных объектов
 - границы зон планируемого размещения линейных объектов, подлежащих реконструкции в связи с изменением их местоположения
 - границы существующих земельных участков, учтенных в Едином государственном реестре недвижимости
 - границы зон планируемого размещения объектов капитального строительства, установленные ранее утвержденной документацией по планировке территории

- Категории земель**
- земли промышленности, энергетики, транспорта, связи, радиовещания, телевидения, информатики, земли для обеспечения космической деятельности, земли обороны, безопасности и земли иного специального назначения
 - земли сельскохозяйственного назначения
 - земли лесного фонда

Примечание:
1. Необходимость изъятия земельных участков для государственных и муниципальных нужд отсутствует.

- Контуры существующих и сохраняемых объектов капитального строительства**
- кабельные линии электропередачи
 - воздушные линии электропередачи
 - линии связи
 - газопроводы
- Контуры существующих объектов капитального строительства, подлежащих демонтажу**
- воздушные линии электропередачи

Изм.	Код.уч.	Лист	№ док.	Подп.	Дата



47:26:0000000:39236 (ЕЗ: 47:26:0000000:280)
собственность Российской Федерации
(федеральная собственность)

47:26:0000000:38854
собственность Российской Федерации
(федеральная собственность)

47:26:0000000:39236 (ЕЗ: 47:26:0000000:280)
собственность Российской Федерации
(федеральная собственность)

Линия совмещения с листом 11

Условные обозначения

- границы территории, в отношении которой осуществляется подготовка проекта планировки
- границы зон планируемого размещения линейных объектов
- границы зон планируемого размещения линейных объектов, подлежащих реконструкции в связи с изменением их местоположения
- границы существующих земельных участков, учтенных в Едином государственном реестре недвижимости
- границы зон планируемого размещения объектов капитального строительства, установленные ранее утвержденной документацией по планировке территории

Категории земель

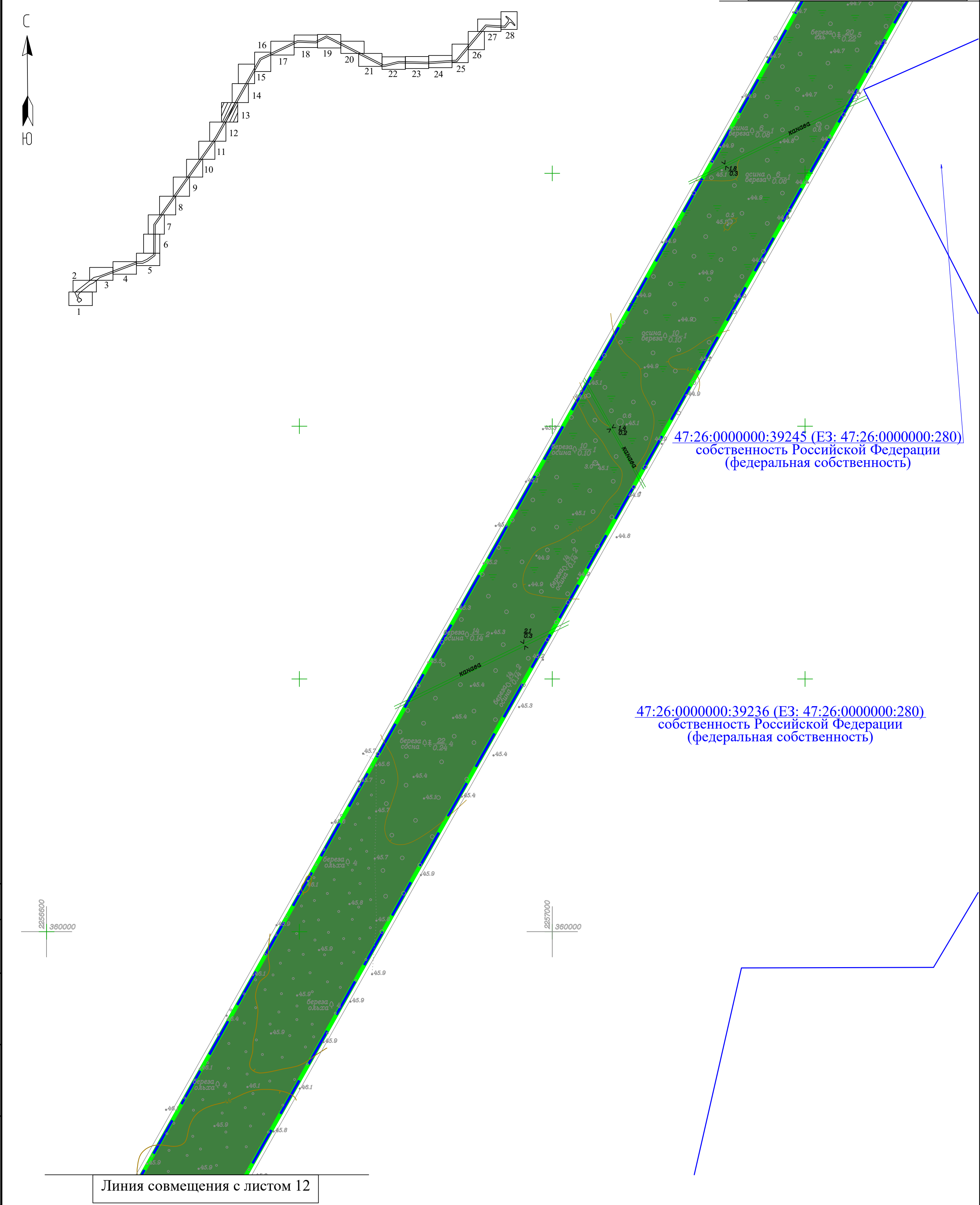
- земли промышленности, энергетики, транспорта, связи, радиовещания, телевидения, информатики, земли для обеспечения космической деятельности, земли обороны, безопасности и земли иного специального назначения
- земли сельскохозяйственного назначения
- земли лесного фонда

- Контуры существующих и сохраняемых объектов капитального строительства
- кабельные линии электропередачи
 - воздушные линии электропередачи
 - линии связи
 - газопроводы

- Контуры существующих объектов капитального строительства, подлежащих демонтажу
- воздушные линии электропередачи

Примечание:
1. Необходимость изъятия земельных участков для государственных и муниципальных нужд отсутствует.

Изм.	Код.уч.	Лист	№ док.	Подп.	Дата



47:26:0000000:39245 (ЕЗ: 47:26:0000000:280)
собственность Российской Федерации
(федеральная собственность)

47:26:0000000:39236 (ЕЗ: 47:26:0000000:280)
собственность Российской Федерации
(федеральная собственность)

Линия совмещения с листом 12

- Условные обозначения

 - границы территории, в отношении которой осуществляется подготовка проекта планировки
 - границы зон планируемого размещения линейных объектов
 - границы зон планируемого размещения линейных объектов, подлежащих реконструкции в связи с изменением их местоположения
 - границы существующих земельных участков, учтенных в Едином государственном реестре недвижимости
 - границы зон планируемого размещения объектов капитального строительства, установленные ранее утвержденной документацией по планировке территории
- Категории земель

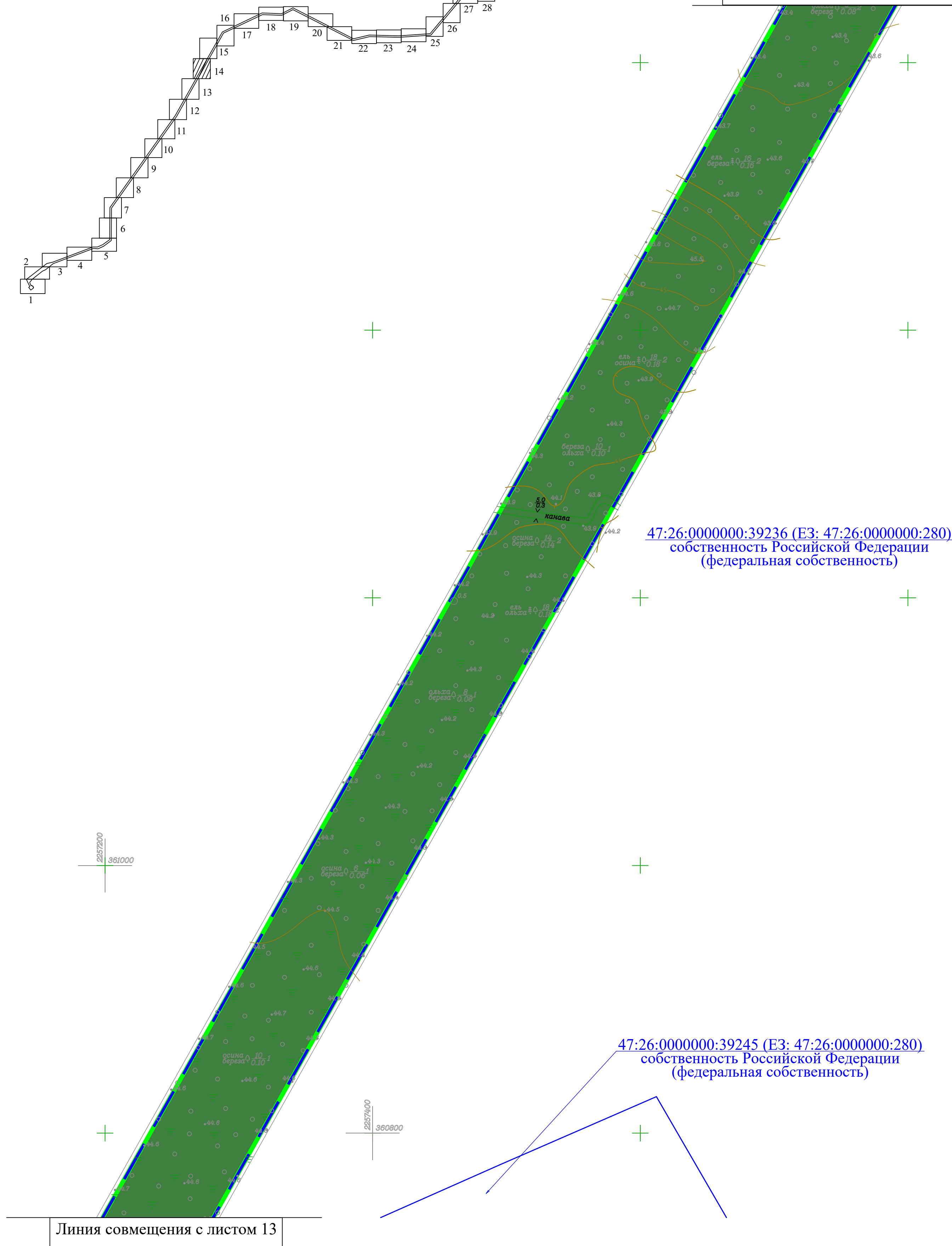
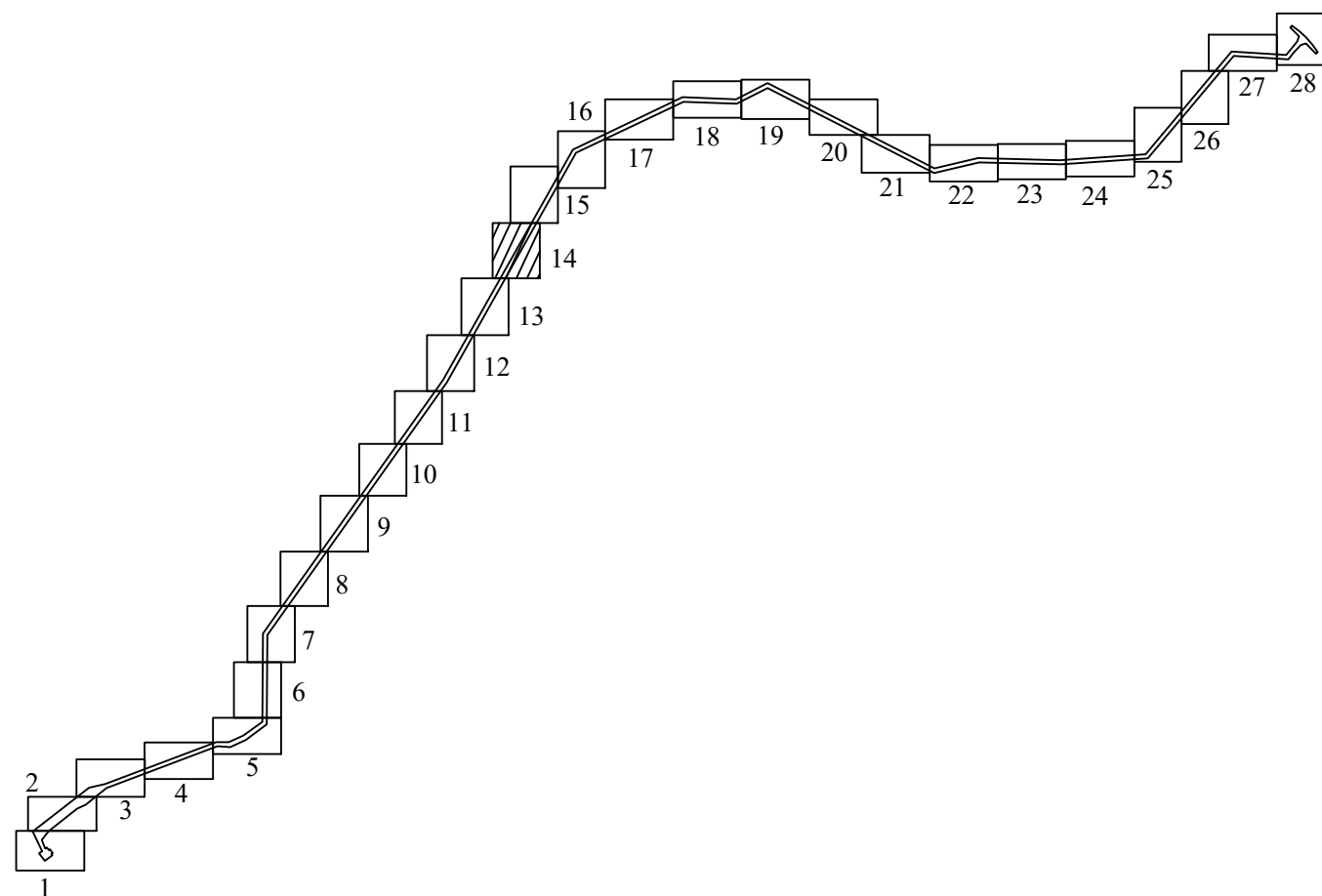
 - земли промышленности, энергетики, транспорта, связи, радиовещания, телевидения, информатики, земли для обеспечения космической деятельности, земли обороны, безопасности и земли иного специального назначения
 - земли сельскохозяйственного назначения
 - земли лесного фонда

- Контурные существующих и сохраняемых объектов капитального строительства

 - кабельные линии электропередачи
 - воздушные линии электропередачи
 - линии связи
 - газопроводы
- Контурные существующих объектов капитального строительства, подлежащих демонтажу

 - воздушные линии электропередачи

Примечание:
1. Необходимость изъятия земельных участков для государственных и муниципальных нужд отсутствует.






47:26:0000000:39236 (ЕЗ: 47:26:0000000:280)
собственность Российской Федерации
(федеральная собственность)

47:26:0000000:39245 (ЕЗ: 47:26:0000000:280)
собственность Российской Федерации
(федеральная собственность)

Линия совмещения с листом 13

Условные обозначения

-  - границы территории, в отношении которой осуществляется подготовка проекта планировки
- - границы зон планируемого размещения линейных объектов
-  - границы зон планируемого размещения линейных объектов, подлежащих реконструкции в связи с изменением их местоположения
-  - границы существующих земельных участков, учтенных в Едином государственном реестре недвижимости
- - границы зон планируемого размещения объектов капитального строительства, установленные ранее утвержденной документацией по планировке территории

Контуры существующих и сохраняемых объектов капитального строительства

- - кабельные линии электропередачи - - - - - линии связи
 ————— - воздушные линии электропередачи - - - - - газопроводы

Контуры существующих объектов капитального строительства, подлежащих демонтажу

- - воздушные линии электропередачи

Категории земель

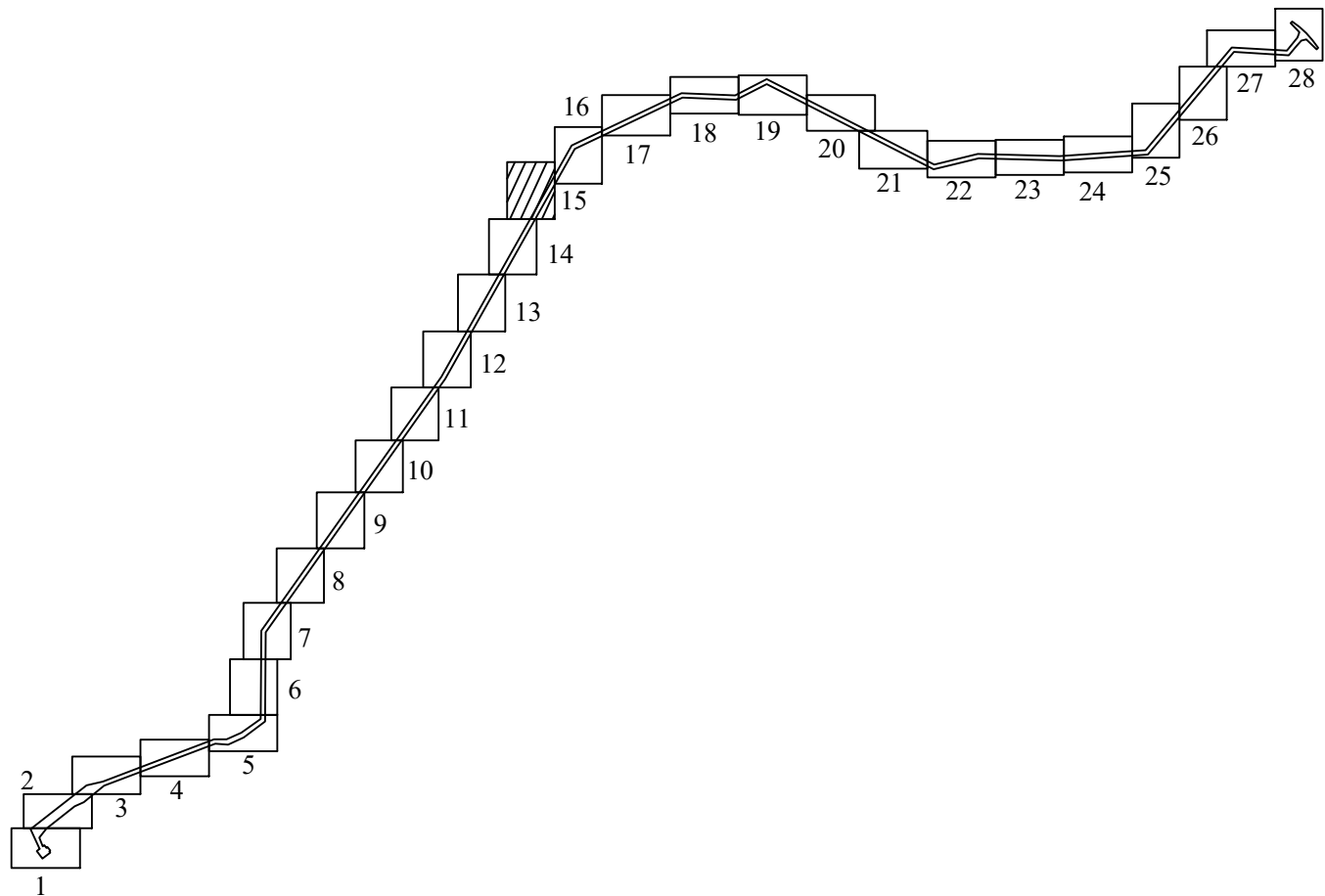
- | | |
|--|--|
| | - земли промышленности, энергетики, транспорта, связи, радиовещания, телевидения, информатики, земли для обеспечения космической деятельности, земли обороны, безопасности и земли иного специального назначения |
| | - земли сельскохозяйственного назначения |
| | - земли лесного фонда |

Примечание:

1. Необходимость изъятия земельных участков для государственных и муниципальных нужд отсутствует.

Изм.	Код. вч.	Лист	№ док.	Подп.	Дата

546-ДПТ-3-2



Линия совмещения с листом 16

47:26:0000000:39236 (ЕЗ: 47:26:0000000:280)
собственность Российской Федерации
(федеральная собственность)

Линия совмещения с листом 14

Условные обозначения

- границы территории, в отношении которой осуществляется подготовка проекта планировки
- границы зон планируемого размещения линейных объектов
- границы зон планируемого размещения линейных объектов, подлежащих реконструкции в связи с изменением их местоположения
- границы существующих земельных участков, учтенных в Едином государственном реестре недвижимости
- границы зон планируемого размещения объектов капитального строительства, установленные ранее утвержденной документацией по планировке территории

Категории земель

- земли промышленности, энергетики, транспорта, связи, радиовещания, телевидения, информатики, земли для обеспечения космической деятельности, земли обороны, безопасности и земли иного специального назначения
- земли сельскохозяйственного назначения
- земли лесного фонда

Контуры существующих и сохраняемых объектов капитального строительства

- кабельные линии электропередачи
- воздушные линии электропередачи
- линии связи
- газопроводы

Контуры существующих объектов капитального строительства, подлежащих демонтажу

- воздушные линии электропередачи

Примечание:

1. Необходимость изъятия земельных участков для государственных и муниципальных нужд отсутствует.

Изм.	Код.уч.	Лист	№ док.	Подп.	Дата

546-ДПТ-3-2

Лист

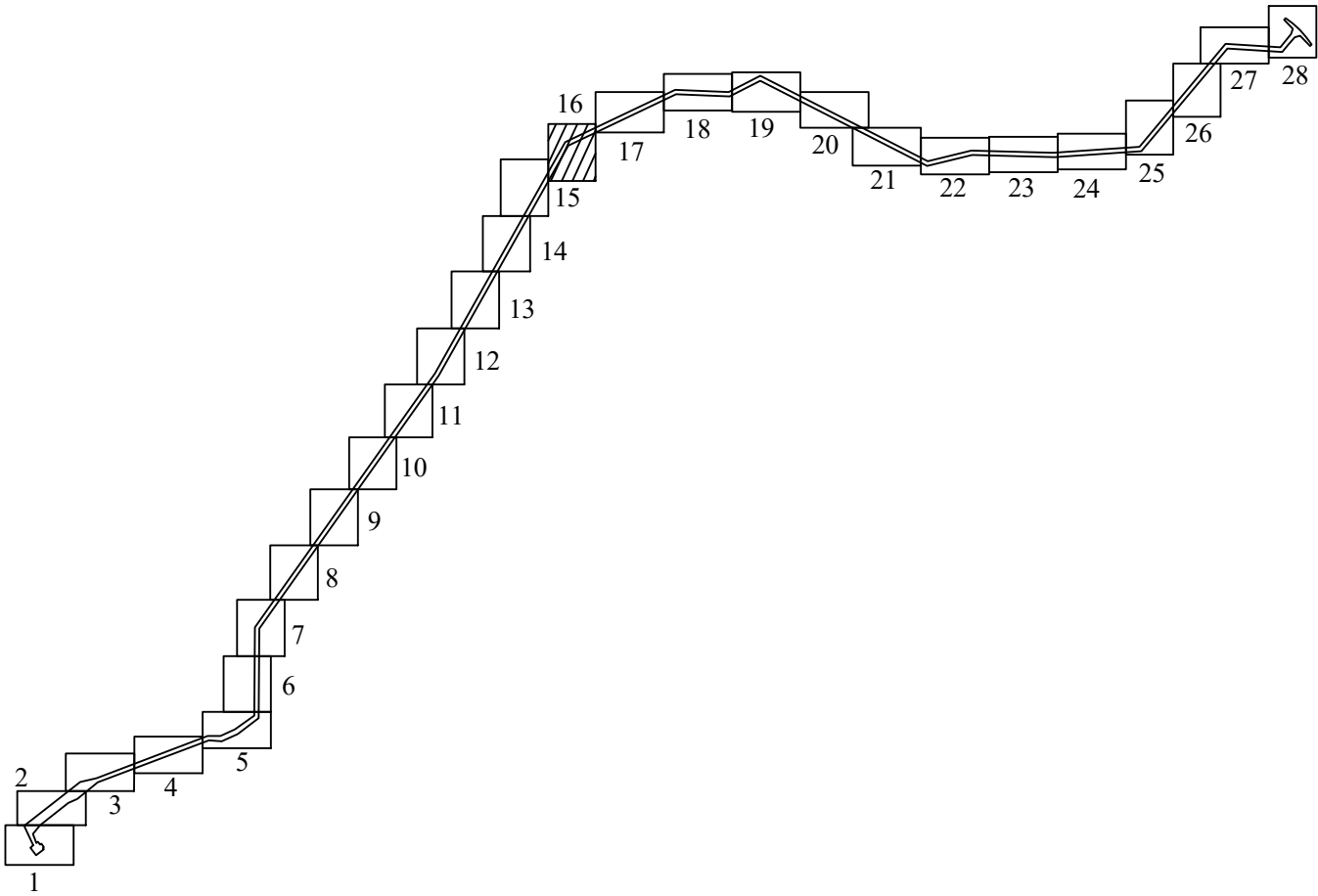
15



Линия совмещения с листом 17

47:26:0000000:39236 (ЕЗ: 47:26:0000000:280)
собственность Российской Федерации
(федеральная собственность)

Линия совмещения с листом 15



- Условные обозначения**
- границы территории, в отношении которой осуществляется подготовка проекта планировки
 - границы зон планируемого размещения линейных объектов
 - границы зон планируемого размещения линейных объектов, подлежащих реконструкции в связи с изменением их местоположения
 - границы существующих земельных участков, учтенных в Едином государственном реестре недвижимости
 - границы зон планируемого размещения объектов капитального строительства, установленные ранее утвержденной документацией по планировке территории

- Категории земель**
- земли промышленности, энергетики, транспорта, связи, радиовещания, телевидения, информатики, земли для обеспечения космической деятельности, земли обороны, безопасности и земли иного специального назначения
 - земли сельскохозяйственного назначения
 - земли лесного фонда

- Контуры существующих и сохраняемых объектов капитального строительства**
- кабельные линии электропередачи
 - воздушные линии электропередачи
 - линии связи
 - газопроводы
- Контуры существующих объектов капитального строительства, подлежащих демонтажу**
- воздушные линии электропередачи

Примечание:
1. Необходимость изъятия земельных участков для государственных и муниципальных нужд отсутствует.

Изм.	Код.уч.	Лист	№ док.	Подп.	Дата

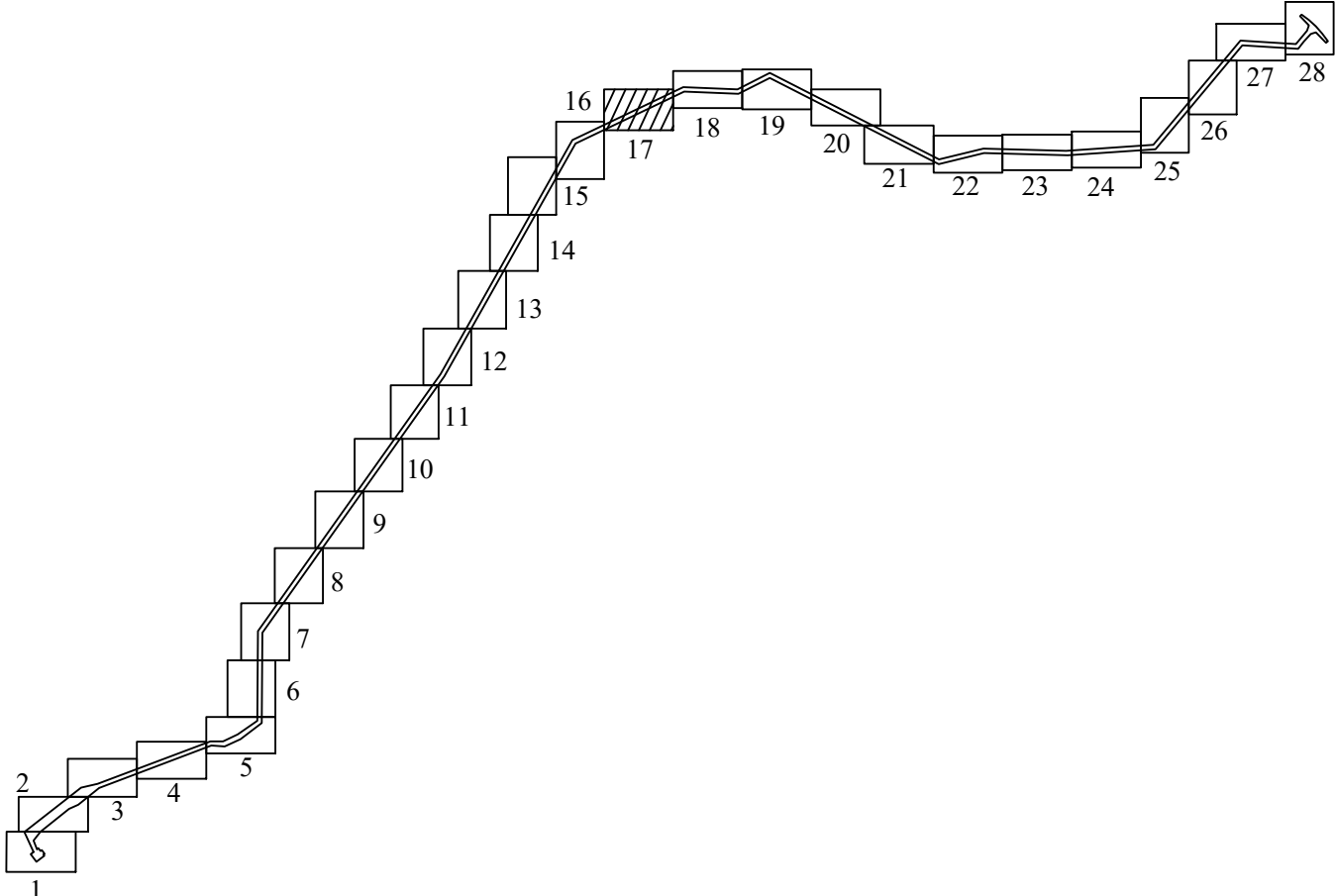
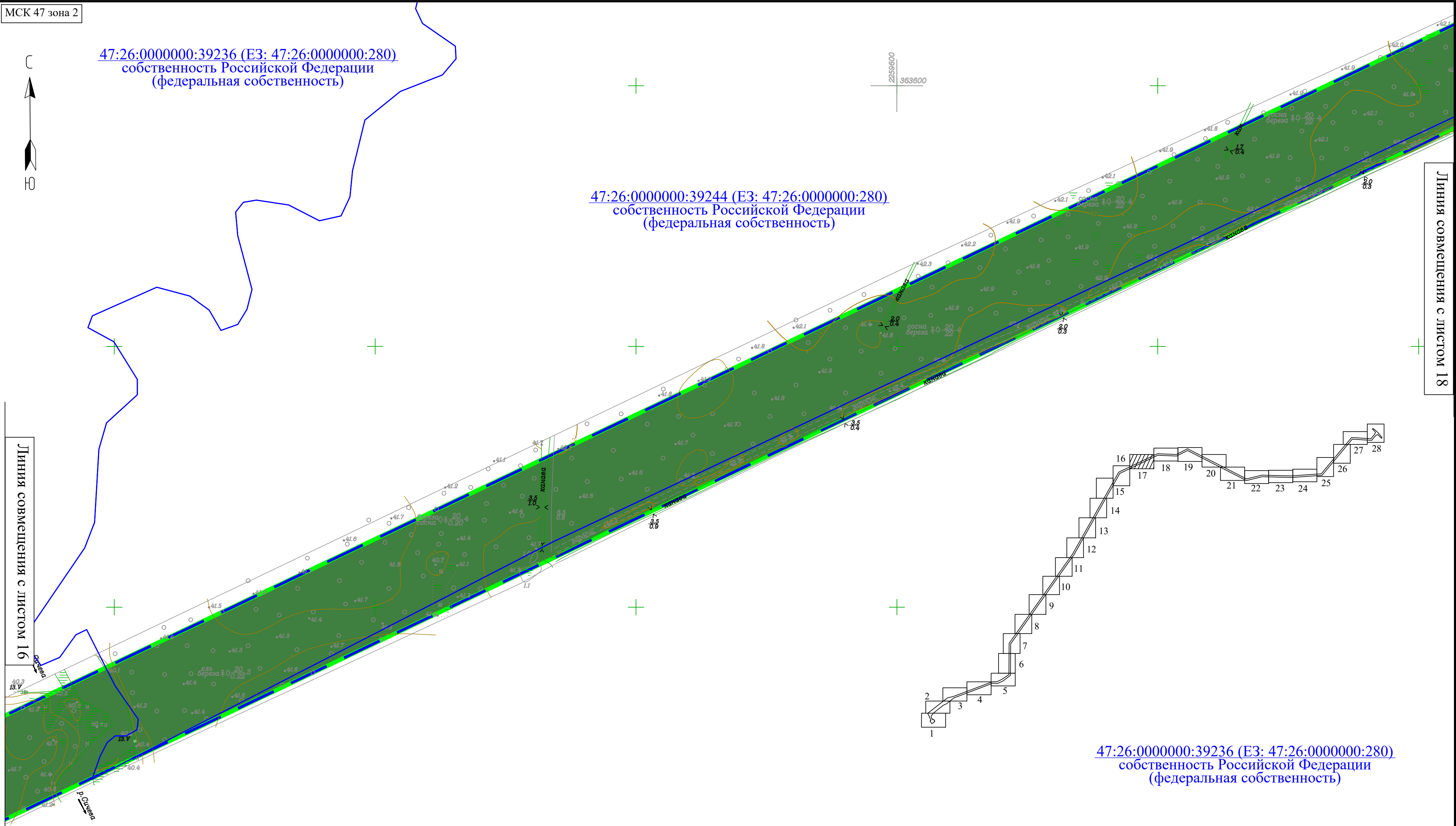
47:26:0000000:39236 (ЕЗ: 47:26:0000000:280)
собственность Российской Федерации
(федеральная собственность)

47:26:0000000:39244 (ЕЗ: 47:26:0000000:280)
собственность Российской Федерации
(федеральная собственность)

Линия совмещения с листом 18

Линия совмещения с листом 16

Согласовано:				
Взаим. инв. №				
Подп. и дата				
Инв. № подл.				



47:26:0000000:39236 (ЕЗ: 47:26:0000000:280)
собственность Российской Федерации
(федеральная собственность)

- Условные обозначения**

 - границы территории, в отношении которой осуществляется подготовка проекта планировки
 - границы зон планируемого размещения линейных объектов
 - границы зон планируемого размещения линейных объектов, подлежащих реконструкции в связи с изменением их местоположения
 - границы существующих земельных участков, учтенных в Едином государственном реестре недвижимости
 - границы зон планируемого размещения объектов капитального строительства, установленные ранее утвержденной документацией по планировке территории
- Категории земель**

 - земли промышленности, энергетики, транспорта, связи, радиовещания, телевидения, информатики, земли для обеспечения космической деятельности, земли обороны, безопасности и земли иного специального назначения
 - земли сельскохозяйственного назначения
 - земли лесного фонда
- Контурсы существующих и сохраняемых объектов капитального строительства**

 - кабельные линии электропередачи
 - воздушные линии электропередачи
 - линии связи
 - газопроводы

Контурсы существующих объектов капитального строительства, подлежащих демонтажу

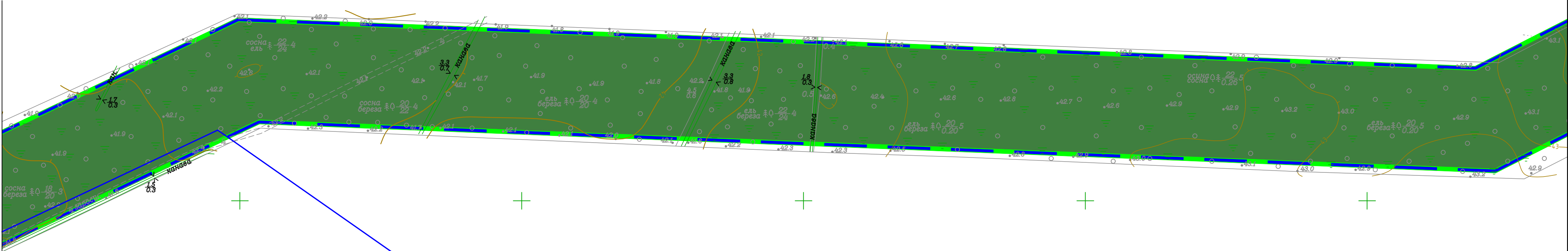
 - воздушные линии электропередачи

Примечание:
1. Необходимость изъятия земельных участков для государственных и муниципальных нужд отсутствует.



47:26:0000000:39244 (ЕЗ: 47:26:0000000:280)
собственность Российской Федерации
(федеральная собственность)

Линия совмещения с листом 19



47:26:0000000:39236 (ЕЗ: 47:26:0000000:280)
собственность Российской Федерации
(федеральная собственность)

Линия совмещения с листом 17

Согласовано:				
Взаим. инв. №				
Подп. и дата				
Инв. № подл.				

- Условные обозначения**

 - границы территории, в отношении которой осуществляется подготовка проекта планировки
 - границы зон планируемого размещения линейных объектов
 - границы зон планируемого размещения линейных объектов, подлежащих реконструкции в связи с изменением их местоположения
 - границы существующих земельных участков, учтенных в Едином государственном реестре недвижимости
 - границы зон планируемого размещения объектов капитального строительства, установленные ранее утвержденной документацией по планировке территории
- Категории земель**

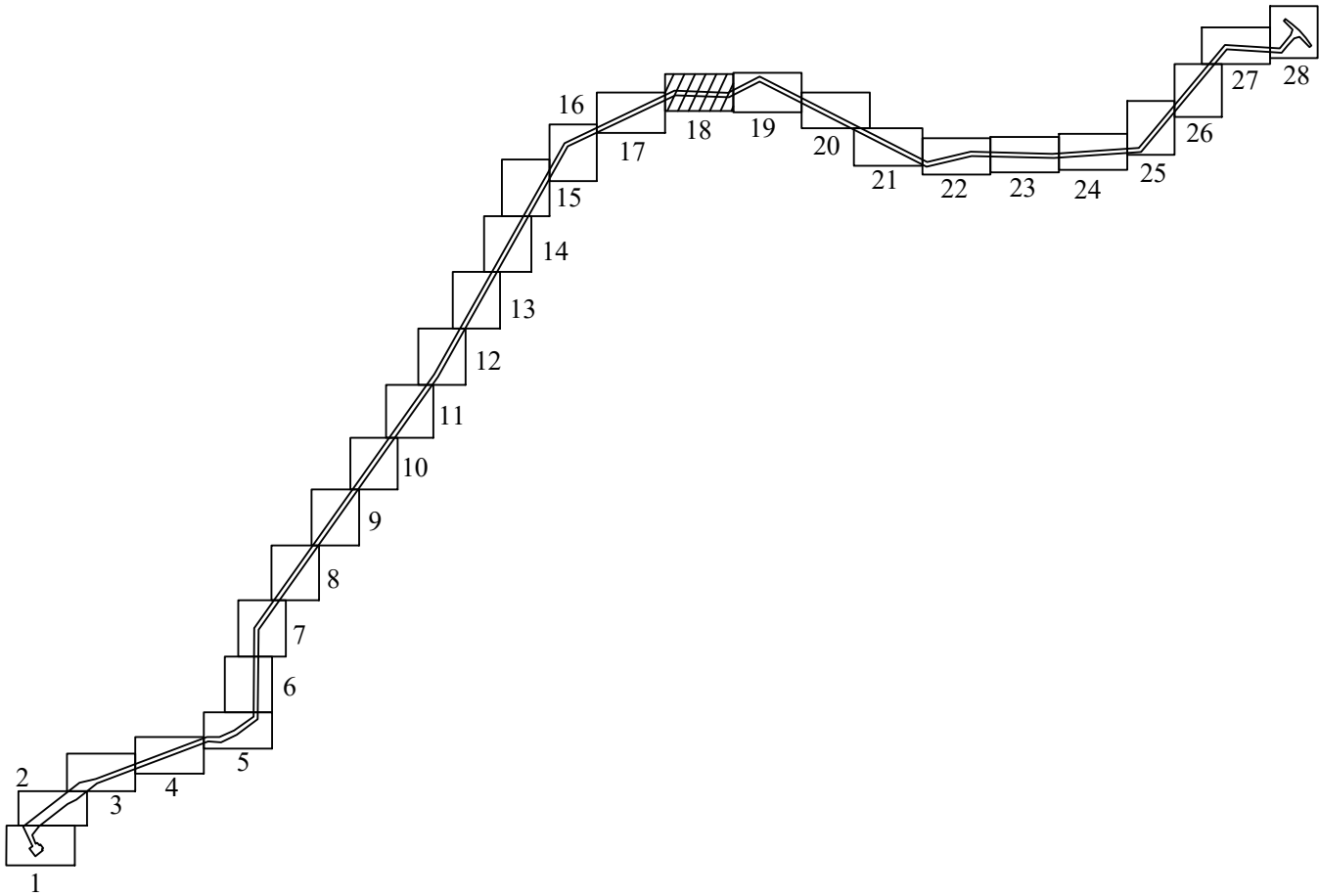
 - земли промышленности, энергетики, транспорта, связи, радиовещания, телевидения, информатики, земли для обеспечения космической деятельности, земли обороны, безопасности и земли иного специального назначения
 - земли сельскохозяйственного назначения
 - земли лесного фонда
- Контурсы существующих и сохраняемых объектов капитального строительства**

 - кабельные линии электропередачи
 - воздушные линии электропередачи
 - линии связи
 - газопроводы

Контурсы существующих объектов капитального строительства, подлежащих демонтажу

 - воздушные линии электропередачи

Примечание:
1. Необходимость изъятия земельных участков для государственных и муниципальных нужд отсутствует.





47:26:0930001:29
собственность Российской Федерации
(федеральная собственность)

47:26:0000000:39244 (ЕЗ: 47:26:0000000:280)
собственность Российской Федерации
(федеральная собственность)

47:26:0931001:132
Собственность Российской Федерации

47:26:0000000:39244 (ЕЗ: 47:26:0000000:280)
собственность Российской Федерации
(федеральная собственность)

Условные обозначения

- границы территории, в отношении которой осуществляется подготовка проекта планировки
- границы зон планируемого размещения линейных объектов
- границы зон планируемого размещения линейных объектов, подлежащих реконструкции в связи с изменением их местоположения
- границы существующих земельных участков, учтенных в Едином государственном реестре недвижимости
- границы зон планируемого размещения объектов капитального строительства, установленные ранее утвержденной документацией по планировке территории

Категории земель

- земли промышленности, энергетики, транспорта, связи, радиовещания, телевидения, информатики, земли для обеспечения космической деятельности, земли обороны, безопасности и земли иного специального назначения
- земли сельскохозяйственного назначения
- земли лесного фонда

Контуры существующих и сохраняемых объектов капитального строительства

- кабельные линии электропередачи
- воздушные линии электропередачи
- линии связи
- газопроводы

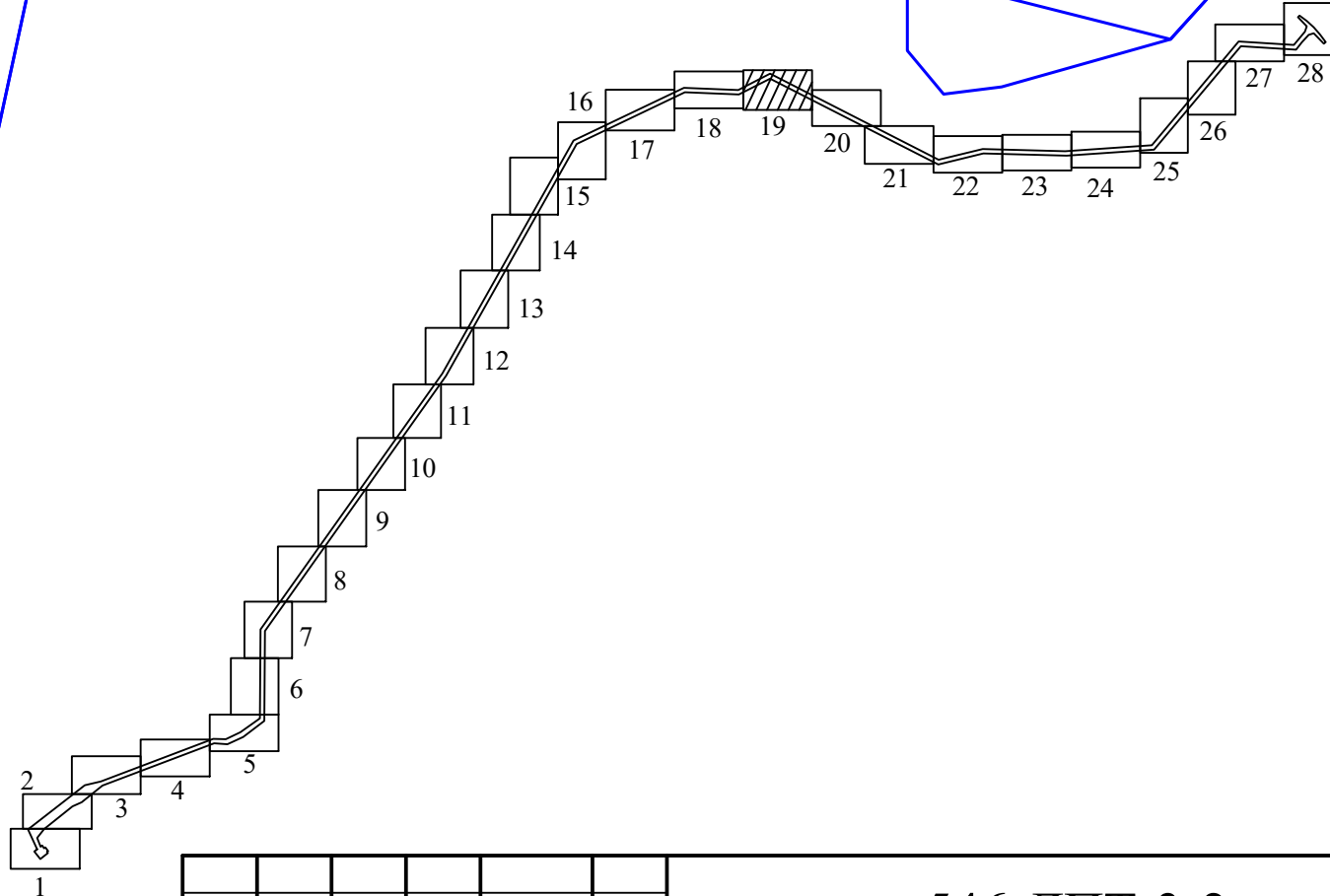
Контуры существующих объектов капитального строительства, подлежащих демонтажу

- воздушные линии электропередачи

Примечание:
1. Необходимость изъятия земельных участков для государственных и муниципальных нужд отсутствует.

Линия совмещения с листом 20

Линия совмещения с листом 18



Изм.	Кол.уч.	Лист	№ док.	Подп.	Дата



47:26:0000000:39244 (ЕЗ: 47:26:0000000:280)
собственность Российской Федерации
(федеральная собственность)

47:26:0000000:39245 (ЕЗ: 47:26:0000000:280)
собственность Российской Федерации
(федеральная собственность)

47:26:0931001:171
Частная собственность

Линия совмещения с листом 19

47:26:0000000:39245 (ЕЗ: 47:26:0000000:280)
собственность Российской Федерации
(федеральная собственность)

Линия совмещения с листом 21

Условные обозначения

- границы территории, в отношении которой осуществляется подготовка проекта планировки
- границы зон планируемого размещения линейных объектов
- границы зон планируемого размещения линейных объектов, подлежащих реконструкции в связи с изменением их местоположения
- границы существующих земельных участков, учтенных в Едином государственном реестре недвижимости
- границы зон планируемого размещения объектов капитального строительства, установленные ранее утвержденной документацией по планировке территории

Категории земель

- земли промышленности, энергетики, транспорта, связи, радиовещания, телевидения, информатики, земли для обеспечения космической деятельности, земли обороны, безопасности и земли иного специального назначения
- земли сельскохозяйственного назначения
- земли лесного фонда

Контуры существующих и сохраняемых объектов капитального строительства

- кабельные линии электропередачи
- воздушные линии электропередачи
- линии связи
- газопроводы

Контуры существующих объектов капитального строительства, подлежащих демонтажу

- воздушные линии электропередачи

Примечание:
1. Необходимость изъятия земельных участков для государственных и муниципальных нужд отсутствует.

Изм.	Код.уч.	Лист	№ док.	Подп.	Дата

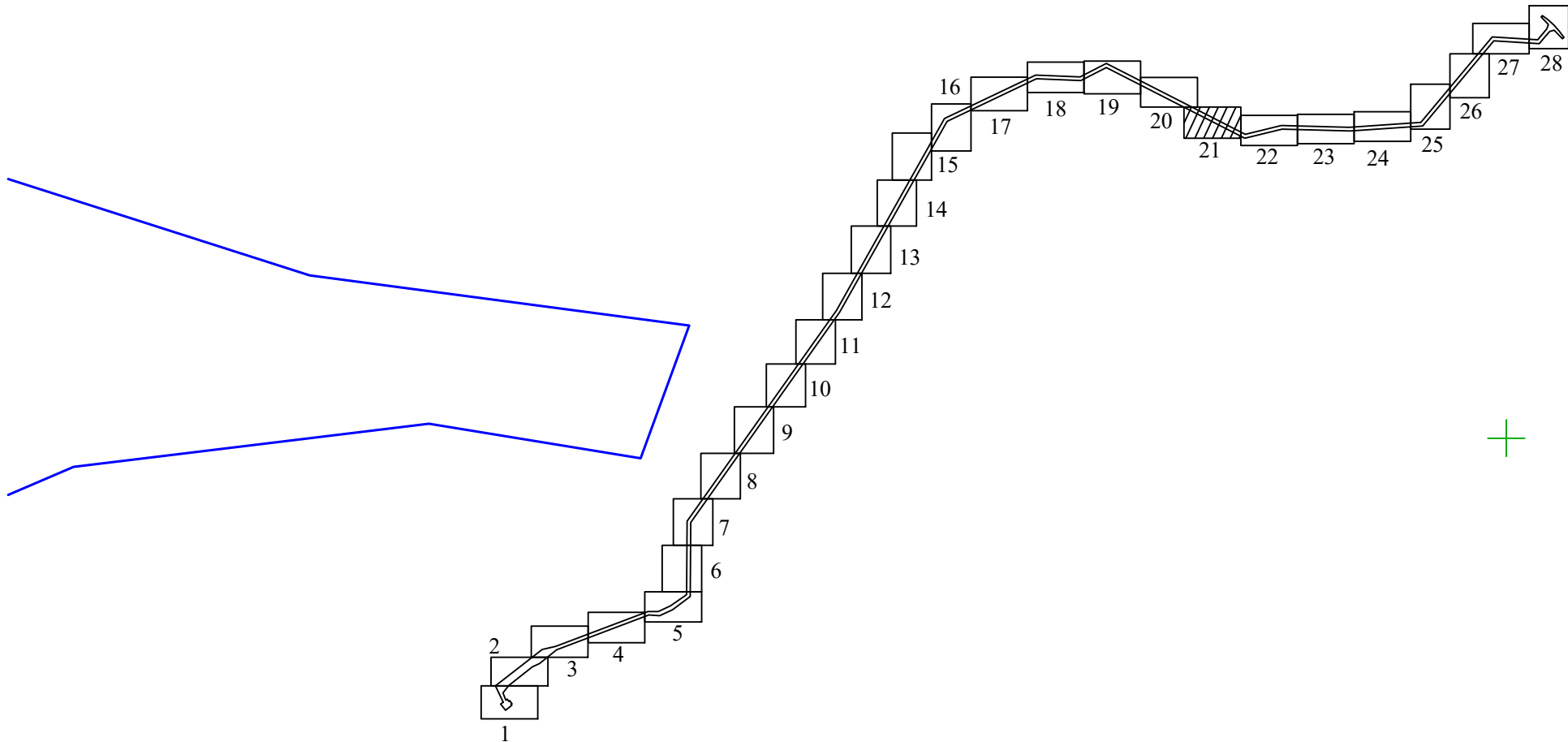


Линия совмещения с листом 20

47:26:0931001:263
Собственность субъекта РФ

Линия совмещения с листом 22

Согласовано:				
Взаим. инв. №				
Подп. и дата				
Инв. № подл.				



- Условные обозначения**

 - границы территории, в отношении которой осуществляется подготовка проекта планировки
 - границы зон планируемого размещения линейных объектов
 - границы зон планируемого размещения линейных объектов, подлежащих реконструкции в связи с изменением их местоположения
 - границы существующих земельных участков, учтенных в Едином государственном реестре недвижимости
 - границы зон планируемого размещения объектов капитального строительства, установленные ранее утвержденной документацией по планировке территории
- Категории земель**

 - земли промышленности, энергетики, транспорта, связи, радиовещания, телевидения, информатики, земли для обеспечения космической деятельности, земли обороны, безопасности и земли иного специального назначения
 - земли сельскохозяйственного назначения
 - земли лесного фонда
- Контуры существующих и сохраняемых объектов капитального строительства**

 - кабельные линии электропередачи
 - воздушные линии электропередачи
 - линии связи
 - газопроводы

Контуры существующих объектов капитального строительства, подлежащих демонтажу

 - воздушные линии электропередачи

Примечание:
1. Необходимость изъятия земельных участков для государственных и муниципальных нужд отсутствует.

Изм.	Кол.уч.	Лист	№ док.	Подп.	Дата

546-ДПТ-3-2



Линия совмещения с листом 21

47:26:0000000:39244 (ЕЗ: 47:26:0000000:280)
собственность Российской Федерации
(федеральная собственность)

47:26:0000000:38689
Собственность субъекта РФ

Линия совмещения с листом 23

Условные обозначения

- границы территории, в отношении которой осуществляется подготовка проекта планировки
- границы зон планируемого размещения линейных объектов
- границы зон планируемого размещения линейных объектов, подлежащих реконструкции в связи с изменением их местоположения
- границы существующих земельных участков, учтенных в Едином государственном реестре недвижимости
- границы зон планируемого размещения объектов капитального строительства, установленные ранее утвержденной документацией по планировке территории

Категории земель

- земли промышленности, энергетики, транспорта, связи, радиовещания, телевидения, информатики, земли для обеспечения космической деятельности, земли обороны, безопасности и земли иного специального назначения
- земли сельскохозяйственного назначения
- земли лесного фонда

Контуры существующих и сохраняемых объектов капитального строительства

- кабельные линии электропередачи
- воздушные линии электропередачи
- линии связи
- газопроводы

Контуры существующих объектов капитального строительства, подлежащих демонтажу

- воздушные линии электропередачи

Примечание:
1. Необходимость изъятия земельных участков для государственных и муниципальных нужд отсутствует.

Изм.	Кол.уч.	Лист	№ док.	Подп.	Дата

546-ДПТ-3-2

Лист

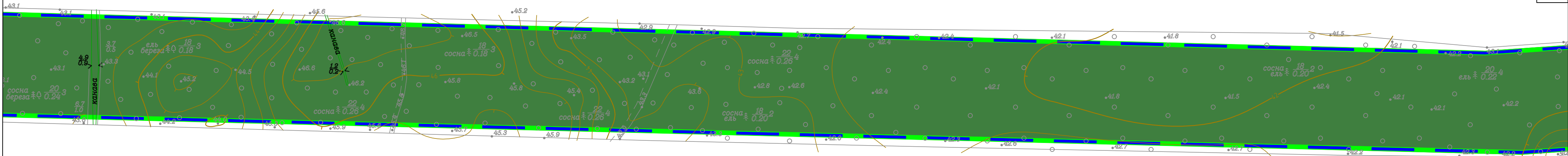
22



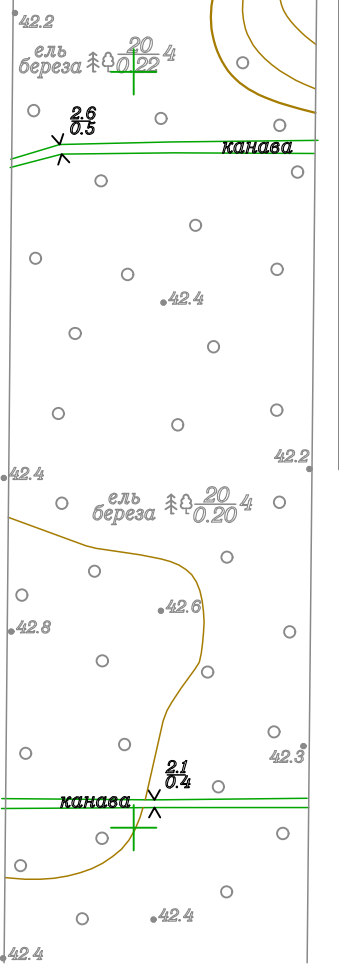
47:26:0000000:39244 (ЕЗ: 47:26:0000000:280)
собственность Российской Федерации
(федеральная собственность)

2265400
362800

Линия совмещения



Линия совмещения



Условные обозначения

- границы территории, в отношении которой осуществляется подготовка проекта планировки
- границы зон планируемого размещения линейных объектов
- границы зон планируемого размещения линейных объектов, подлежащих реконструкции в связи с изменением их местоположения
- границы существующих земельных участков, учтенных в Едином государственном реестре недвижимости
- границы зон планируемого размещения объектов капитального строительства, установленные ранее утвержденной документацией по планировке территории

Категории земель

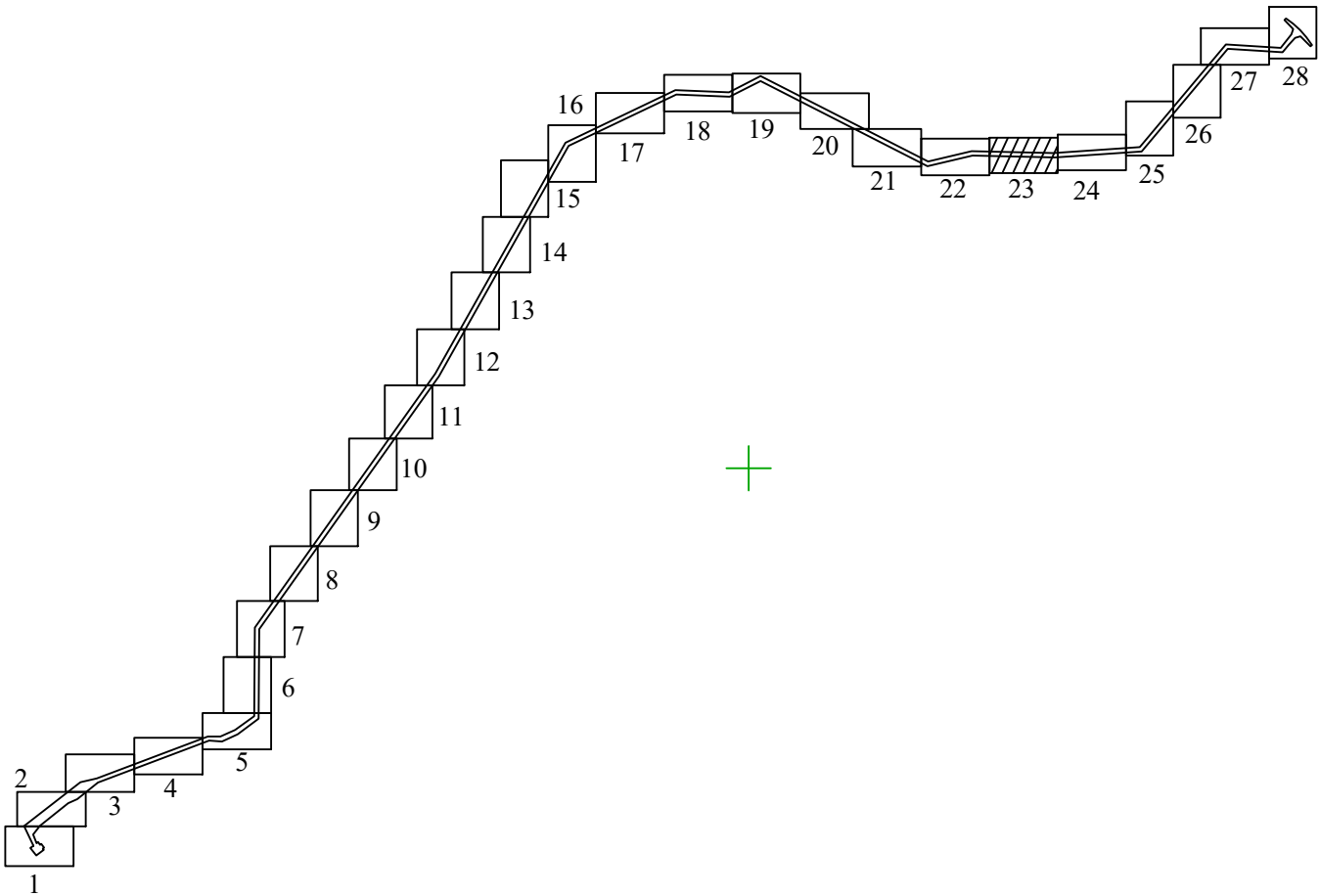
- земли промышленности, энергетики, транспорта, связи, радиовещания, телевидения, информатики, земли для обеспечения космической деятельности, земли обороны, безопасности и земли иного специального назначения
- земли сельскохозяйственного назначения
- земли лесного фонда

Контуры существующих и сохраняемых объектов капитального строительства

- кабельные линии электропередачи
- воздушные линии электропередачи
- линии связи
- газопроводы

Контуры существующих объектов капитального строительства, подлежащих демонтажу

- воздушные линии электропередачи



Примечание:
1. Необходимость изъятия земельных участков для государственных и муниципальных нужд отсутствует.

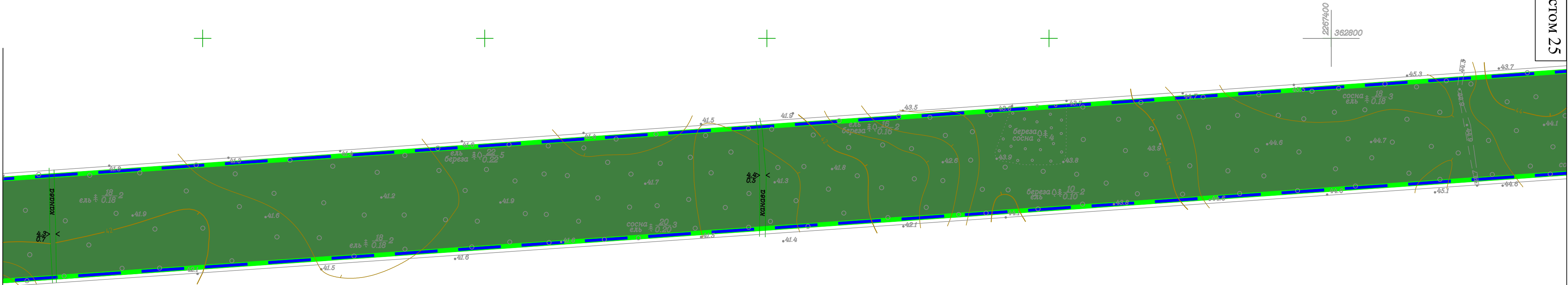
Изм.	Кол.уч.	Лист	№ док.	Подп.	Дата

546-ДПТ-3-2



47:26:0000000:39244 (ЕЗ: 47:26:0000000:280)
собственность Российской Федерации
(федеральная собственность)

Линия совмещения с листом 25



Линия совмещения с листом 23

Согласовано:				
Взам. инв. №				
Подп. и дата				
Инв. № подл.				

- Условные обозначения**

 - границы территории, в отношении которой осуществляется подготовка проекта планировки
 - границы зон планируемого размещения линейных объектов
 - границы зон планируемого размещения линейных объектов, подлежащих реконструкции в связи с изменением их местоположения
 - границы существующих земельных участков, учтенных в Едином государственном реестре недвижимости
 - границы зон планируемого размещения объектов капитального строительства, установленные ранее утвержденной документацией по планировке территории
- Категории земель**

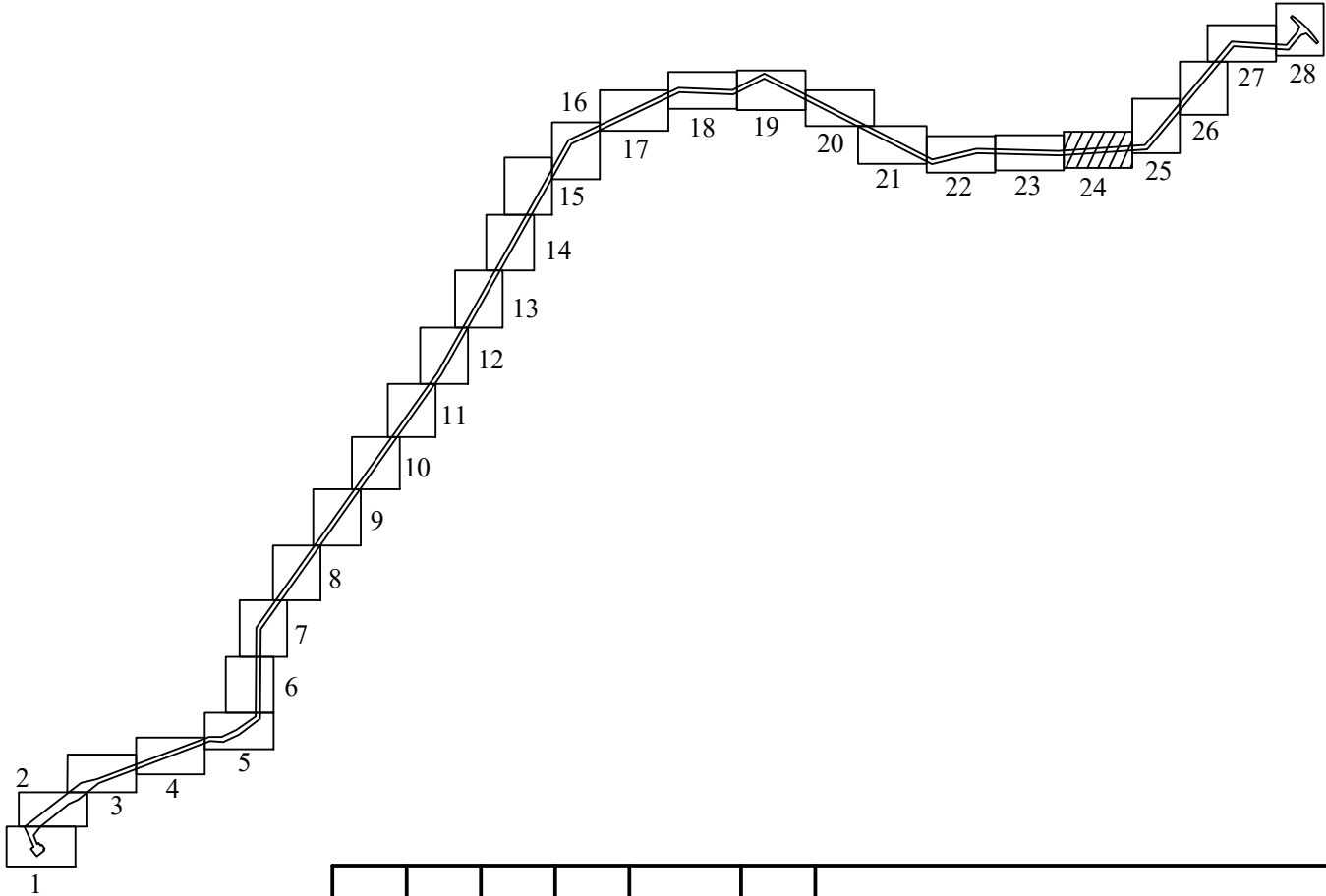
 - земли промышленности, энергетики, транспорта, связи, радиовещания, телевидения, информатики, земли для обеспечения космической деятельности, земли обороны, безопасности и земли иного специального назначения
 - земли сельскохозяйственного назначения
 - земли лесного фонда
- Контурные существующих и сохраняемых объектов капитального строительства**

 - кабельные линии электропередачи
 - воздушные линии электропередачи
 - линии связи
 - газопроводы

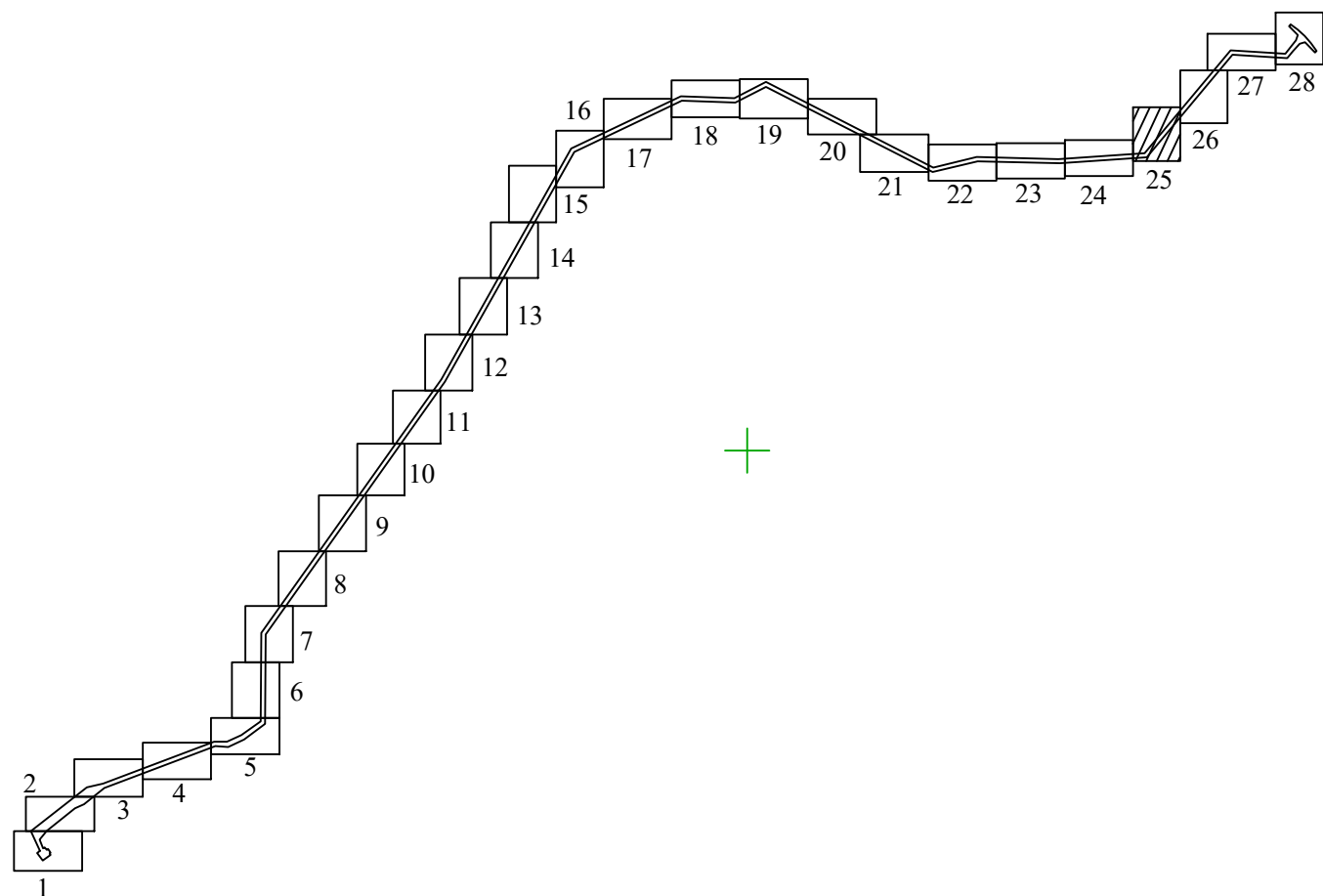
Контурные существующих объектов капитального строительства, подлежащих демонтажу

 - воздушные линии электропередачи

Примечание:
1. Необходимость изъятия земельных участков для государственных и муниципальных нужд отсутствует.








47:26:0000000:39244 (ЕЗ: 47:26:0000000:280)
собственность Российской Федерации
(федеральная собственность)





Линия совмещения с листом 26



Линия совмещения с листом 24

Инв. № подл.	Подп. и дата	Взаим. инв. №	Согласовано:			

- Условные обозначения**
- | | |
|---|--|
|  | - границы территории, в отношении которой осуществляется подготовка проекта планировки |
|  | - границы зон планируемого размещения линейных объектов |
|  | - границы зон планируемого размещения линейных объектов, подлежащих реконструкции в связи с изменением их местоположения |
|  | - границы существующих земельных участков, учтенных в Едином государственном реестре недвижимости |
|  | - границы зон планируемого размещения объектов капитального строительства, установленные ранее утвержденной документацией по планировке территории |

- Контуры существующих и сохраняемых объектов капитального строительства**
- - кабельные линии электропередачи
 - линии связи
-  - воздушные линии электропередачи
  - газопроводы

- Контурсы существующих объектов капитального строительства, подлежащих демонтажу**
 - воздушные линии электропередачи

- | Категории земель | |
|---|--|
|  | - земли промышленности, энергетики, транспорта, связи, радиовещания, телевидения, информатики, земли для обеспечения космической деятельности, земли обороны, безопасности и земли иного специального назначения |
|  | - земли сельскохозяйственного назначения |
| | - земли лесного фонда |

Примечание:

1. Необходимость изъятия земельных участков для государственных и муниципальных нужд отсутствует.

Изм.	Кол.уч.	Лист	№ док.	Подп.	Дата

546-ДПТ-3-2



Согласовано:				
Взаим. инв. №				
Подп. и дата				
Инв. № подл.				

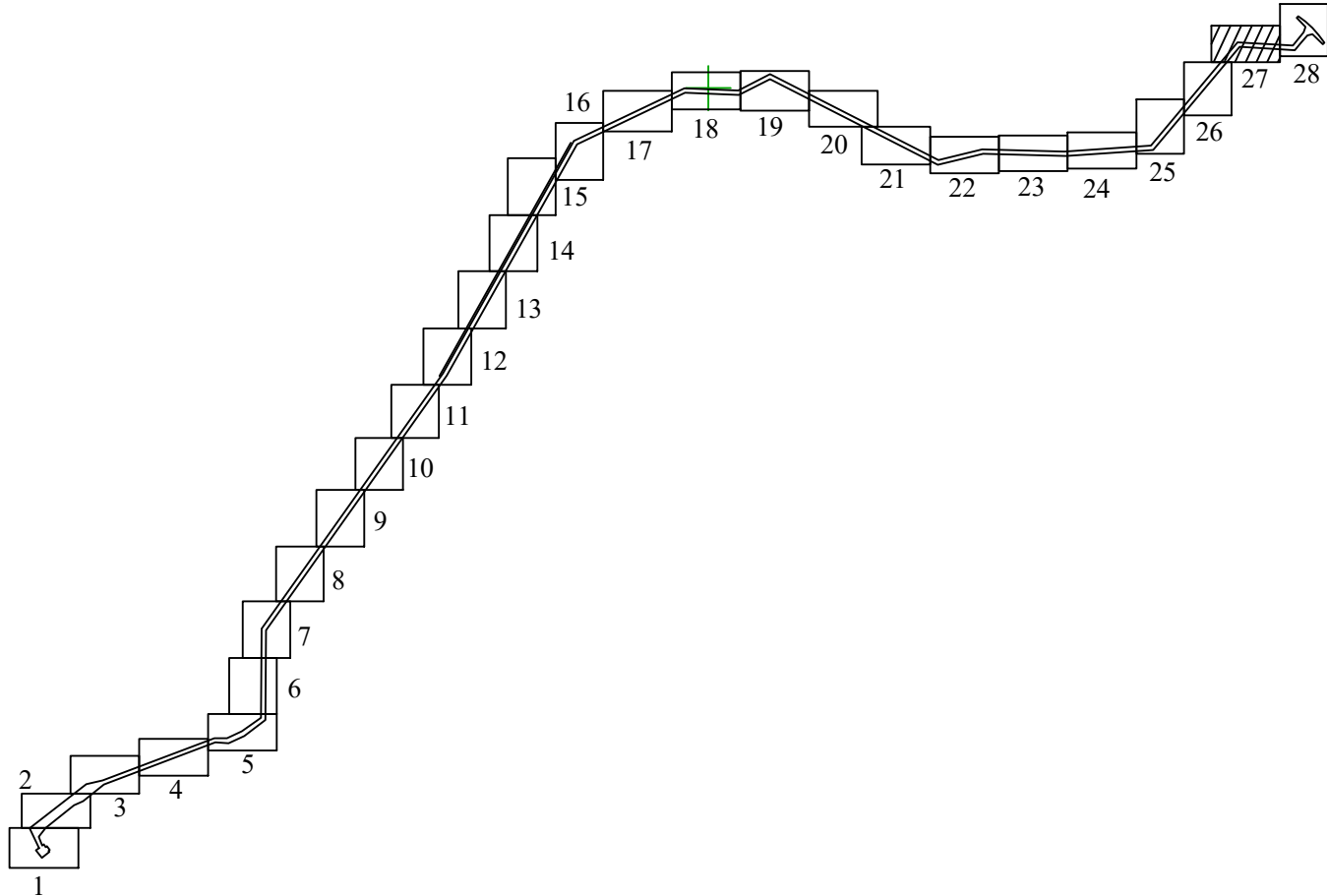


Линия совмещения с листом 26

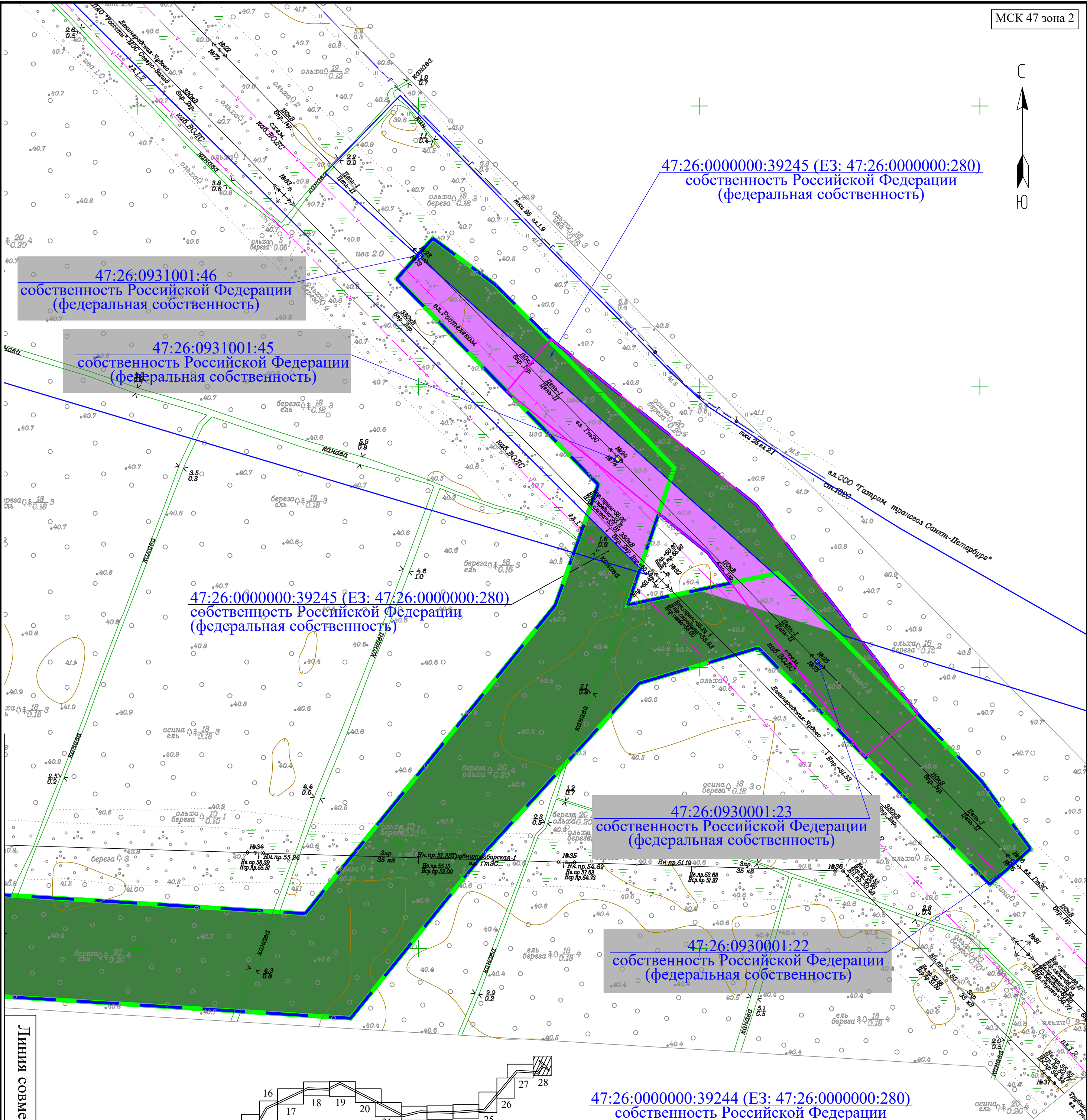
Линия совмещения с листом 28

- Условные обозначения**
- границы территории, в отношении которой осуществляется подготовка проекта планировки
 - границы зон планируемого размещения линейных объектов
 - границы зон планируемого размещения линейных объектов, подлежащих реконструкции в связи с изменением их местоположения
 - границы существующих земельных участков, учтенных в Едином государственном реестре недвижимости
 - границы зон планируемого размещения объектов капитального строительства, установленные ранее утвержденной документацией по планировке территории
- Категории земель**
- земли промышленности, энергетики, транспорта, связи, радиовещания, телевидения, информатики, земли для обеспечения космической деятельности, земли обороны, безопасности и земли иного специального назначения
 - земли сельскохозяйственного назначения
 - земли лесного фонда
- Контуры существующих и сохраняемых объектов капитального строительства**
- кабельные линии электропередачи
 - воздушные линии электропередачи
 - линии связи
 - газопроводы
- Контуры существующих объектов капитального строительства, подлежащих демонтажу**
- воздушные линии электропередачи

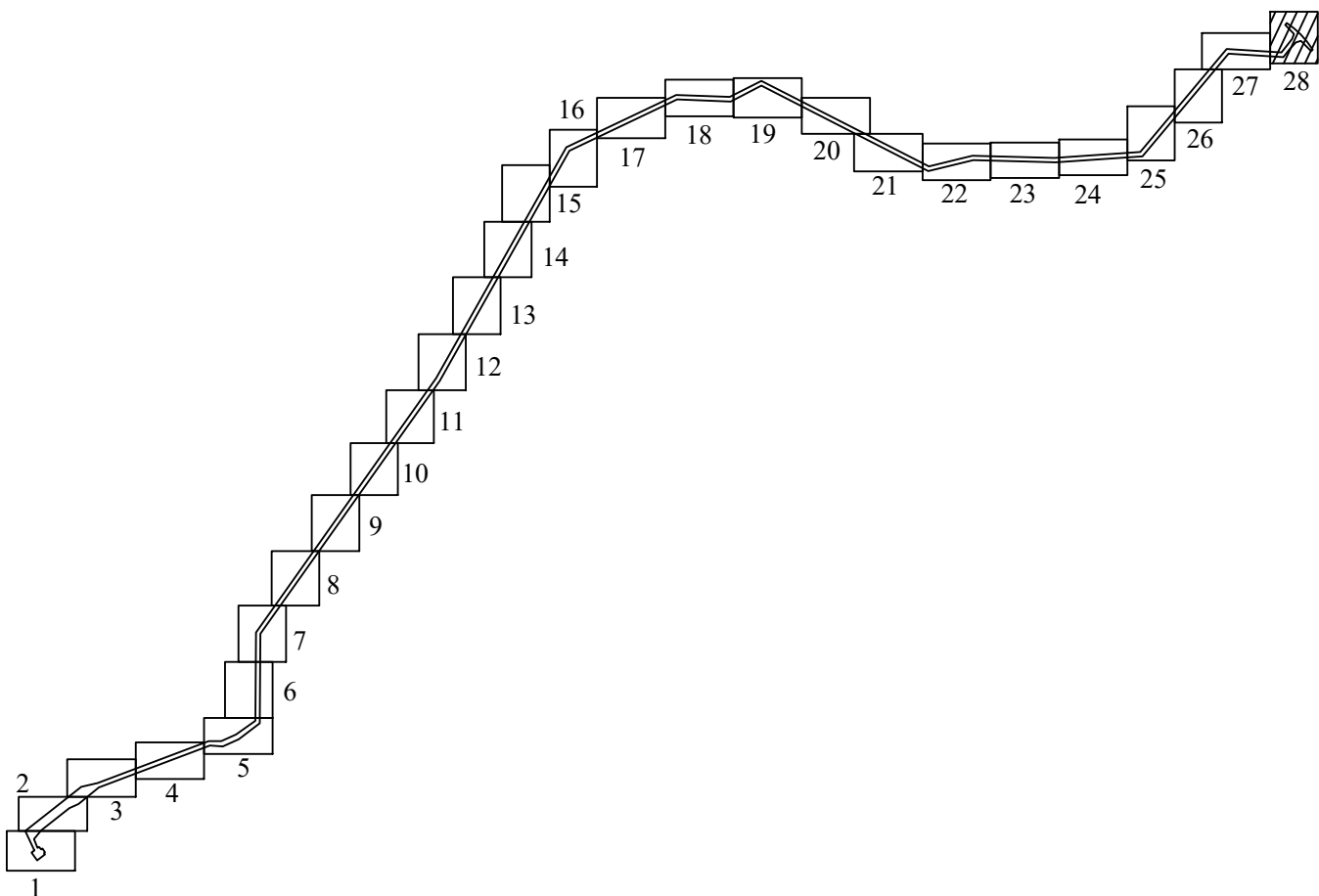
Примечание:
1. Необходимость изъятия земельных участков для государственных и муниципальных нужд отсутствует.



Изм.	Код.уч.	Лист	№ док.	Подп.	Дата



Линия совмещения с листом 27



Условные обозначения

- границы территории, в отношении которой осуществляется подготовка проекта планировки
- границы зон планируемого размещения линейных объектов
- границы зон планируемого размещения линейных объектов, подлежащих реконструкции в связи с изменением их местоположения
- границы существующих земельных участков, учтенных в Едином государственном реестре недвижимости
- границы зон планируемого размещения объектов капитального строительства, установленные ранее утвержденной документацией по планировке территории

Категории земель

- земли промышленности, энергетики, транспорта, связи, радиовещания, телевидения, информатики, земли для обеспечения космической деятельности, земли обороны, безопасности и земли иного специального назначения
- земли сельскохозяйственного назначения
- земли лесного фонда

Контуры существующих и сохраняемых объектов капитального строительства

- кабельные линии электропередачи
- воздушные линии электропередачи
- линии связи
- газопроводы

Контуры существующих объектов капитального строительства, подлежащих демонтажу

- воздушные линии электропередачи

Примечание:

1. Необходимость изъятия земельных участков для государственных и муниципальных нужд отсутствует.

Изм.	Код.уч.	Лист	№ док.	Подп.	Дата

546-ДПТ-3-2

Лист

28